

1. számú melléklet a 61/ 2009. (V. 14.) FVM rendelethez:

**Az agrár-környezetgazdálkodási célprogramok rendszere**

zonális	természetvédelmi célú gazdálkodás kék vércse	természetvédelmi célú gyeptelepítés		
	természetvédelmi célú gazdálkodás túzok	természetvédelmi célú gazdálkodás túzok		
	természetvédelmi célú gazdálkodás vadlúd / daru	természetvédelmi célú gazdálkodás élőhely		
	természetvédelmi célú gazdálkodás madár / apróvad			
	szélerózió elleni védekezés	környezetvédelmi célú gyeptelepítés		vizes élőhelyek létrehozása
	vízerózió elleni védekezés			vizes élőhelyek gondozása
horizontális	ökológiai gazdálkodás	ökológiai gyepgazdálkodás	ökológiai gyümölcs és szőlő termesztés	
	tanyás gazdálkodás		hagyományos gyümölcsstermesztés	
	integrált gazdálkodás	extenzív gyepgazdálkodás	integrált gyümölcs és szőlő termesztés	nádgazdálkodás
	<b>szántó célprogramok</b>	<b>gyep célprogramok</b>	<b>ültetvény célprogramok</b>	<b>vizes élőhely célprogramok</b>

2. számú melléklet a 61/ 2009. (V. 14.) FVM rendelethez:

**A támogatási összegek mértéke célprogramonként**

**A.) Szántóföldi agrár-környezetgazdálkodási célprogram csoport:**

Támogatási rendszer	célprogram azonosító	Célprogram megnevezése	Támogatás mértéke euró/ha-nak megfelelő forintösszeg		
horizontális	AA	Integrált szántóföldi növénytermesztés	Egyéb szántóföldi növény	155	
			Egyéb szántóföldi növény - ritka növény	220	
			Szántóföldi zöldség	171	
			Szántóföldi zöldség - ritka növény	231	
	AB	Tanyás gazdálkodás célprogram	Egyéb szántóföldi növény	184	
			Egyéb szántóföldi növény - ritka növény	258	
			Szántóföldi zöldség	196	
			Szántóföldi zöldség - ritka növény	261	
	AC	Ökológiai szántóföldi növénytermesztés	Átállás alatti	Egyéb szántóföldi növény	212
				Egyéb szántóföldi növény - ritka növény	301
				Szántóföldi zöldség	359
				Szántóföldi zöldség - ritka növény	485
			Átállt	Egyéb szántóföldi növény	161
				Egyéb szántóföldi növény - ritka növény	217
Szántóföldi zöldség				203	
Szántóföldi zöldség - ritka növény				274	
zonális	AD	Természetvédelmi célprogramok			
	AD-1a	Tűzok élőhelyfejlesztési előírásokkal	évelő szálas pillangós takarmánynövény termesztése	310	
	AD-1b		vegyes szántóföldi növénytermesztés	303	
	AD-2	Vadlúd- és daruvédelmi előírásokkal			173
	AD-3	Madár- és apróvad élőhelyfejlesztési előírásokkal			220
	AD-4a	Kék vércse élőhelyfejlesztési előírásokkal	évelő szálas pillangós takarmánynövény termesztése	267	
	AD-4b		vegyes szántóföldi növénytermesztés	233	
	AE	Erózió elleni célprogramok			
	AE-1	Víz erózió elleni			211
	AE-2	Szélerózió elleni			213

B) Gyepgazdálkodási agrár-környezetgazdálkodási célprogram csoport

Támogatási rendszer	célprogram azonosító	Célprogram megnevezése	Támogatás mértéke euró/ha-nak megfelelő forintösszeg			
horizontális	BA	Extenzív gyepgazdálkodás	Nem Natura 2000 területen	Legeltetés	108	
				Kaszálás	71	
			Natura 2000 területen	Legeltetés	77	
				Kaszálás	40	
	BB	Ökológiai gyepgazdálkodás	Nem Natura 2000 területen	Legeltetés	116	
				Kaszálás	79	
Natura 2000 területen			Legeltetés	85		
			Kaszálás	48		
zonális	BC	Gyepgazdálkodási természetvédelmi célú zonális célprogramok				
	BC-1	Túzok élőhelyfejlesztési előírásokkal	Nem Natura 2000 területen	Legeltetés	155	
				Kaszálás	116	
			Natura 2000 területen	Legeltetés	117	
				Kaszálás	78	
	BC-2	Élőhelyfejlesztési előírásokkal	Nem Natura 2000 területen	Legeltetés	139	
				Kaszálás	116	
			Natura 2000 területen	Legeltetés	101	
				Kaszálás	78	
	BD	Szántóterületek gyepgazdálkodással alakításának célprogramjai				
	BD-1	Környezetvédelmi célú gyeptelepítés	1. gazdálkodási évben			238
			2. gazdálkodási évtől	Nem Natura 2000 területen	279	
Natura 2000 területen				241		
BD-2			Természetvédelmi célú gyeptelepítés	1. gazdálkodási évben		
	2. gazdálkodási évtől	Nem Natura 2000 területen		305		
		Natura 2000 területen		263		

C) Ültetvényekre vonatkozó agrár-környezetgazdálkodási célprogram csoport:

Támogatási rendszer	célprogram azonosító	Célprogram megnevezése	Támogatás mértéke euró/ha-nak megfelelő forintösszeg			
horizontális	CA	Integrált gyümölcs- és szőlőtermesztés	Almatermésűek		704	
			Bogyós		341	
			Csonthéjas és héjas		518	
			Szőlő		486	
	CB	Ökológiai gyümölcs- és szőlőtermesztés	Átállás alatti	Almatermésűek		900
				Csonthéjas és héjas		859
				Bogyós		757
				Szőlő		827
			Vegyes		859	
			Átállt	Almatermésűek		722
				Csonthéjas és héjas		557
				Bogyós		365
	Szőlő			525		
	Vegyes		557			
	CC	Hagyományos gyümölcsstermesztés	Almatermésűek		600	
Csonthéjas és héjas			355			
Vegyes			478			

D) Vizes élőhely földhasználathoz kapcsolódó agrár-környezetgazdálkodási célprogram csoport

Támogatási rendszer	célprogram azonosító	Célprogram megnevezése	Támogatás mértéke euró/ha-nak megfelelő forintösszeg
horizontális	DA	Nádgazdálkodás	61
zonális	DB	A természetes vizes élőhelyek mocsarak, zsombékok, sásos területek gondozása	115
	DC	Vizes élőhelyek létrehozása és kezelése	195

3. számú melléklet a 61/ 2009. (V. 14.) FVM rendelethez:

**A támogatási kérelmek részletes pontozási szempontrendszere**

**I. Szántóföldi agrár-környezetgazdálkodási célprogram csoport**

Pontozási szempontok szántóföldi célprogramok esetén	Értékelés/ellenőrzés módja	Célprogramok					
		Integrált szántóföldi növénytermesztés	Tanyás gazdálkodás	Ökológiai szántóföldi növénytermesztés	Természetvédelmi célú szántóföldi növénytermesztés (tűzok, vadlúd-darú, madár és apróvad illetve kék vércse élőhely-fejlesztési előírásokkal)	Vízerozió elleni	Szélierozió elleni
<b>Területi szempontok</b>							
1 Natura 2000*	MePAR fedvény	6	6	10	12	6	6
2 Nitrát-érzékeny*	MePAR fedvény	10	8	8	6	12	12
3 Sérülékeny vízbázisú védőterület*	MePAR fedvény	6	6	6	6	10	10
4 Kedvezőtlen Adottságú Terület*	MePAR fedvény	10	10	6	6	10	10
5 MTÉT zónarendszer - max adható*	MePAR fedvény	0	0	0	10	0	0
A zóna		0	0	0	10	0	0
B zóna		0	0	0	6	0	0
C zóna		0	0	0	4	0	0
6 VTT térszintek - max adható*	MePAR fedvény	8	10	10	0	0	0
ármentes szint		8	10	10	0	0	0
alacsony és magas ártér		0	0	0	0	0	0
mélyártér		0	0	0	0	0	0
7 Hátrányos helyzetű terület (a kérelmező lakhelye/székelye)	311/2007. (XI.17.) Korm. rendelet és 240/2006. (XI.30.) Korm. rendelet szerint	6	6	6	6	6	6
<b>Egyéb szempontok</b>							
8 Korábbi NVT AKG résztvevő (szántóföldi célprogramban)	MVH adatbázis	9	9	9	9	9	9
9 Szaktanácsadóval kötött szerződés	szerződés másolata	5	5	5	5	5	5
10 Agrár végzettség							
Agrár felsőfokú végzettség	Oklevél másolata	8	8	8	8	8	8
Agrár középfokú végzettség	Bizonyítvány másolata	4	4	4	4	4	4
11 Fiatal gazdálkodó	határozat alapján	5	5	5	5	5	5
12 TCS/TESZ tagsággal rendelkezik	igazolás	9	9	9	9	9	9
13 Állattállománnyal rendelkezik	ENAR nyilvántartás	12	10	10	10	12	12
14 A célprogramban teljes szántóterülete*	2009. évi egységes kérelem						
kevesebb mint 25%		2	0	0	2	2	2
25%, vagy annál több, de kevesebb mint 50%		3	0	2	4	4	4
50%, vagy annál több, de kevesebb mint 75%		4	4	4	6	6	6
75%, vagy annál több		6	8	8	8	8	8
<b>összesen:</b>		<b>100</b>	<b>100</b>	<b>100</b>	<b>100</b>	<b>100</b>	<b>100</b>

\*Adminisztratív ellenőrzés után vizsgálva

## II. Gyepgazdálkodási agrár-környezetgazdálkodási célprogram csoport

Pontozási szempontok gyepgazdálkodási célprogramok esetén	Értékelés/ellenőrzés módja	Célprogramok				
		Extenzív gyepgazdálkodás	Ökológiai gyepgazdálkodás	Természetvédelmi célú gyepgazdálkodási célprogramok (tűzok, illetve élőhelyvédelem előírásokkal)	Környezetvédelmi célú gyeptelepítés	
<b>Területi szempontok</b>						
1	Natura 2000*	MePAR fedvény	12	12	12	8
2	Nitrát-érzékeny*	MePAR fedvény	6	6	6	10
3	Sérülékeny vízbázisú védőterület*	MePAR fedvény	3	3	3	8
4	Kedvezőtlen adottságú terület*	MePAR fedvény	10	8	10	10
5	MTÉT zónarendszer - max adható*	MePAR fedvény	0	0	10	0
	A zóna		0	0	10	0
	B zóna		0	0	6	0
	C zóna		0	0	4	0
6	VTT térszintek - max adható*	MePAR fedvény	10	10	0	11
	ármentes szint		5	5	0	4
	alacsony és magas ártér		10	10	0	8
	mélyártér		5	5	0	11
7	Hátrányos helyzetű terület (a kérelmező lakhelye/székhelye)	311/2007. (XI.17.) Korm. rendelet és 240/2006. (XI.30.) Korm. rendelet szerint	6	6	6	6
<b>Gazdálkodási szempontok</b>						
8	Korábbi NVT AKG résztvevő (gyepgazdálkodási célprogramban, vagy gyeptelepítés esetén szántóföldi célprogramban)	MVH adatbázis	9	9	9	9
9	Szaktanácsadóval kötött szerződés	szerződés másolata	5	5	5	5
10	Agrár végzettség					
	Agrár felsőfokú végzettség	Oklevél másolata	6	6	6	6
	Agrár középfokú végzettség	Bizonyítvány másolata	3	3	3	3
11	Fiatalközvetítő	Határozat alapján	5	5	5	5
12	TCS, vagy Tenyésztőszervezeti tagság	Igazolás	8	6	8	8
13	Védett őshonos állattal rendelkezik	ENAR nyilvántartás	8	8	8	10
14	Ökológiai gazdálkodásból származó állattal rendelkezik	Ökológiai ellenőrző szervezet igazolása másolata	4	8	4	4
15	A célprogramban teljes gyepterülete*	2009.évi egységes kérelem				
	kevesebb mint 25%		2	0	2	0
	25%, vagy annál több, de kevesebb mint 50%		4	2	4	0
	50%, vagy annál több, de kevesebb mint 75%		6	4	6	0
	75%, vagy annál több		8	8	8	0
<b>összesen:</b>			<b>100</b>	<b>100</b>	<b>100</b>	<b>100</b>
*Adminisztratív ellenőrzés után vizsgálva						

### III. Ültetvényekre vonatkozó agrár-környezetgazdálkodási célprogram csoport

Pontozási szempontok ültetvényekre vonatkozó célprogramok esetén	Értékelés/ellenőrzés módja	Célprogramok			
		Integrált gyümölcs és szőlőtermesztés	Ökológiai gyümölcs és szőlőtermesztés	Hagyományos gyümölcstermesztés	
<b>Területi szempontok</b>					
1 Natura 2000*	MePAR fedvény	6	8	12	
2 Nitrát-érzékeny*	MePAR fedvény	10	9	9	
3 Sérülékeny vízbázisú védőterület*	MePAR fedvény	6	6	2	
4 Kedvezőtlen adottságú terület*	MePAR fedvény	5	5	5	
5 VTT térszintek - max adható*	MePAR fedvény	5	8	8	
	ármentes szint	5	8	8	
	alacsony és magas ártér	2	4	4	
	mélyártér	0	0	0	
6 Hátrányos helyzetű terület (a kérelmező lakhelye/székhelye)	311/2007. (XI.17.) Korm. rendelet és 240/2006. (XI.30.) Korm. rendelet szerint	6	6	6	
<b>Gazdálkodási szempontok</b>					
7 Korábbi NVT AKG résztvevő (ültetvényes célprogramban)	MVH adatbázis	9	9	9	
8 Szaktanácsadóval kötött szerződés	Szerződés másolata	5	5	5	
9 Agrár végzettség					
	Agrár felsőfokú végzettség	Oklevél másolata	10	10	10
	Agrár középfokú végzettség	Bizonyítvány másolata	5	5	5
10 Fiatal gazdálkodó	Határozat alapján	6	6	6	
11 TCS, vagy TЭСZ tagsággal rendelkezik	Igazolás	12	10	10	
12 Zöldség-Gyümölcs Terméktanácsí/elismert szakmaközi szervezeti tagság	Igazolás	12	10	10	
13 A célprogramban teljes ültetvényterülete*	2009. évi egységes kérelem				
	kevesebb mint 25%	2	0	0	
	25%, vagy annál több, de kevesebb mint 50%	4	2	2	
	50%, vagy annál több, de kevesebb mint 75%	6	4	4	
	75%, vagy annál több	8	8	8	
<b>összesen:</b>		<b>100</b>	<b>100</b>	<b>100</b>	

\*Adminisztratív ellenőrzés után vizsgálva

## IV. Vizes élőhely földhasználathoz kapcsolódó agrár-környezetgazdálkodási célprogram csoport

Pontozási szempontok vizes élőhelyekhez kapcsolódó célprogramok esetén	Értékelés/ellenőrzés módja	Célprogramok		
		Nádgazdálkodás	Természetes vizes élőhelyek mocsarak, zsombékok, sásos területek gondozása	Vizes élőhelyek létrehozása és kezelése
<b>Területi szempontok</b>				
1 Natura 2000*	MePAR fedvény	10	10	10
2 Nitrát-érzékeny*	MePAR fedvény	10	10	10
3 Sérülékeny vízbázisú védőterület*	MePAR fedvény	5	5	5
4 Kedvezőtlen adottságú terület*	MePAR fedvény	6	8	8
5 MTÉT zónarendszer - max adható*	MePAR fedvény	10	10	10
	A zóna	10	10	10
	B zóna	5	5	5
	C zóna	5	5	5
6 VTT térszintek - max adható*	MePAR fedvény	10	10	10
	ármentes szint	0	0	0
	alacsony és magas ártér	5	0	0
	mélyártér	10	10	10
7 Hátrányos helyzetű terület (a kérelmező lakhelye/székelye)	311/2007. (XI.17.) Korm. rendelet és 240/2006. (XI.30.) Korm. rendelet szerint	6	6	6
<b>Gazdálkodási szempontok</b>				
8 Korábbi NVT AKG résztvevő élőhely célprogramban)	(vizes) MVH adatbázis	9	9	9
9 Szaktanácsadóval kötött szerződés	Szerződés másolata	5	5	5
10 Agrár végzettség	Agrár felsőfokú végzettség	Oklevél másolata	6	6
	Agrár középfokú végzettség	Bizonyítvány másolata	3	3
11 Fiatal gazdálkodó	Határozat alapján	5	5	5
12 Állattállománnyal rendelkezik	ENAR nyilvántartás	0	6	6
13 Védett őshonos állattal rendelkezik	ENAR nyilvántartás	0	5	5
14 Tenyésztőszervezeti tagság	Igazolás	0	5	5
15 Hosszú távú értékesítési szerződés megléte	Szerződés másolata	10	0	0
16 A célprogramban teljes nádas területe*	2009. évi egységes kérelem			
	kevesebb mint 25%		2	0
	25%, vagy annál több, de kevesebb mint 50%		4	0
	50%, vagy annál több, de kevesebb mint 75%		6	0
75%, vagy annál több		8	0	0
<b>összesen:</b>		<b>100</b>	<b>100</b>	<b>100</b>

\* Adminisztratív ellenőrzés után vizsgálva



4. számú melléklet a 61/2009. (V. 14.) FVM rendelethez:

***A támogatási kérelem pontozása során elfogadható felsőfokú agrár végzettségekről***

Felsőfokú agrárgazdasági végzettséget adó szakok a *felsőoktatási alap- és mesterképzésről, valamint a szakindítás eljárási rendjéről* szóló 289/2005. (XII. 22.) Korm. rendelet alapján:

Képzési terület	Korábbi főiskolai (F) és egyetemi (E) szakok	Többciklusú felsőoktatási képzési rendszer szerinti	
		Alapszak	Mesterszak
Agrár	tájépítészeti, -védelmi és – fejlesztési E	tájrendező és kertépítő mérnöki	tájépítész mérnök
	kertészmérnöki F, E, szőlész-borász F	kertészmérnöki	kertészmérnöki
			szőlészeti és borászati mérnöki
			dísznövény és zöldfelület-tudományi mérnöki
	környezetgazdálkodási agrármérnöki F, E	környezetgazdálkodási agrármérnöki	környezetgazdálkodási agrármérnöki
	természetvédelmi mérnöki F	természetvédelmi mérnöki	természetvédelmi mérnöki
	állattenyésztő mérnöki F	állattenyésztő mérnöki	állattenyésztő mérnöki
			takarmányozási-takarmánybiztonsági mérnöki
	mezőgazdasági mérnöki F agrármérnöki E	mezőgazdasági mérnöki	agrármérnöki
	növénytermesztési mérnöki F növényorvosi E agrár-kémikus agrármérnöki E	növénytermesztő mérnöki	növényorvosi
növénytermesztő mérnöki			
agrármenedzser F gazdasági mérnöki F vidékfejlesztési agrármérnöki F tájgazdálkodási, vállalkozó menedzser F gazdasági agrármérnöki E vidékfejlesztési agrármérnöki E területfejlesztési mérnök E	gazdasági, vidékfejlesztési és informatikus agrármérnöki	gazdasági agrármérnöki	
		vidékfejlesztési agrármérnöki	

5. számú melléklet a 61/ 2009. (V. 14.) FVM rendelethez:

***A célprogram-csoportonként rendelkezésre álló forráskeret és területi megoszlása***

A.)

	Szántóföldi növénytermesztési célprogram csoport	Gyepgazdálkodási célprogram csoport	Ültetvénykezelési célprogram csoport	Vizes élőhely kezelési célprogram csoport
Terület megoszlása	62 %	32%	4%	2%
Forrás megoszlása	63%	22%	14%	1%

B.)

	Horizontális célprogramok a 2. számú melléklet szerint	Zonális célprogramok a 2. számú melléklet szerint
Terület megoszlása	72%	28%
Forrás megoszlása	67%	33%

6. számú melléklet a 61/ 2009. (V. 14.) FVM rendelethez:

**Természetvédelmi zonális célprogramok támogatására jogosult Magas Természeti Értékű Terület egységek és a jogosult természetvédelmi zonális célprogramok**

Jogosult MTÉT-k megnevezése	Zónák		Jogosult természetvédelmi zonális célprogramok
1.) Baranya megye fás legelői	A		1. szántóföldi növénytermesztés vadlúd- és daruvédelmi előírásokkal célprogram 2. szántóföldi növénytermesztés madár- és apróvad élőhely-fejlesztési előírásokkal célprogram 3. gyepgazdálkodás élőhely-fejlesztési előírásokkal célprogram 4. természetvédelmi célú gyeptelepítés célprogram
	B		1. szántóföldi növénytermesztés madár- és apróvad élőhely-fejlesztési előírásokkal célprogram 2. gyepgazdálkodás élőhely-fejlesztési előírásokkal célprogram 3. természetvédelmi célú gyeptelepítés célprogram
	C		1. szántóföldi növénytermesztés madár- és apróvad élőhely-fejlesztési előírásokkal célprogram 2. gyepgazdálkodás élőhely-fejlesztési előírásokkal célprogram 3. természetvédelmi célú gyeptelepítés célprogram
2.) Békés-Csanádi hát	A	A/1	1. szántóföldi növénytermesztés túzok élőhely-fejlesztési előírásokkal célprogram 2. gyepgazdálkodás túzok élőhely-fejlesztési előírásokkal célprogram; 3. természetvédelmi célú gyeptelepítés célprogram
		A/2	1. szántóföldi növénytermesztés kék vérese élőhely-fejlesztési előírásokkal célprogram 2. gyepgazdálkodás túzok élőhely-fejlesztési előírásokkal célprogram; 3. természetvédelmi célú gyeptelepítés célprogram
	B		1. szántóföldi növénytermesztés túzok élőhely-fejlesztési előírásokkal célprogram 2. gyepgazdálkodás túzok élőhely-fejlesztési előírásokkal célprogram; 3. természetvédelmi célú gyeptelepítés célprogram
	C		1. szántóföldi növénytermesztés túzok élőhely-fejlesztési előírásokkal célprogram 2. szántóföldi növénytermesztés vadlúd- és daruvédelmi előírásokkal célprogram 3. szántóföldi növénytermesztés madár- és apróvad élőhely-fejlesztési előírásokkal célprogram 4. gyepgazdálkodás túzok élőhely-fejlesztési előírásokkal célprogram; 5. természetvédelmi célú gyeptelepítés célprogram
3.) Bihari-sík	A	A/1	1. szántóföldi növénytermesztés túzok élőhely-fejlesztési előírásokkal célprogram 2. szántóföldi növénytermesztés madár- és apróvad élőhely-fejlesztési előírásokkal célprogram 3. gyepgazdálkodás túzok élőhely-fejlesztési előírásokkal célprogram; 4. gyepgazdálkodás élőhely-fejlesztési előírásokkal célprogram 5. természetvédelmi célú gyeptelepítés célprogram

		A/2	<p>1. szántóföldi növénytermesztés madár- és apróvad élőhely-fejlesztési előírásokkal célprogram</p> <p>2. szántóföldi növénytermesztés kék vércse élőhely-fejlesztési előírásokkal célprogram</p> <p>3. gyepgazdálkodás tűzok élőhely-fejlesztési előírásokkal célprogram;</p> <p>4. gyepgazdálkodás élőhely-fejlesztési előírásokkal célprogram</p> <p>5. természetvédelmi célú gyeptelepítés célprogram</p>
		B	<p>1. szántóföldi növénytermesztés tűzok élőhely-fejlesztési előírásokkal célprogram</p> <p>2. szántóföldi növénytermesztés madár- és apróvad élőhely-fejlesztési előírásokkal célprogram</p> <p>3. gyepgazdálkodás tűzok élőhely-fejlesztési előírásokkal célprogram;</p> <p>4. gyepgazdálkodás élőhely-fejlesztési előírásokkal célprogram</p> <p>5. természetvédelmi célú gyeptelepítés célprogram</p>
		C	<p>1. szántóföldi növénytermesztés tűzok élőhely-fejlesztési előírásokkal célprogram</p> <p>2. szántóföldi növénytermesztés vadlúd- és daruvédelmi előírásokkal célprogram</p> <p>3. szántóföldi növénytermesztés madár- és apróvad élőhely-fejlesztési előírásokkal célprogram</p> <p>4. gyepgazdálkodás tűzok élőhely-fejlesztési előírásokkal célprogram;</p> <p>5. gyepgazdálkodás élőhely-fejlesztési előírásokkal célprogram</p> <p>6. természetvédelmi célú gyeptelepítés célprogram</p>
4.) Bodroghöz		A	<p>1. gyepgazdálkodás élőhely-fejlesztési előírásokkal célprogram</p> <p>2. természetvédelmi célú gyeptelepítés célprogram</p>
		B	<p>1. szántóföldi növénytermesztés madár- és apróvad élőhely-fejlesztési előírásokkal célprogram</p> <p>2. gyepgazdálkodás élőhely-fejlesztési előírásokkal célprogram</p> <p>3. természetvédelmi célú gyeptelepítés célprogram</p>
		C	<p>1. szántóföldi növénytermesztés madár- és apróvad élőhely-fejlesztési előírásokkal célprogram</p> <p>2. gyepgazdálkodás élőhely-fejlesztési előírásokkal célprogram</p> <p>3. természetvédelmi célú gyeptelepítés célprogram</p>
5.) Borsodi Mezőség		A	<p>1. szántóföldi növénytermesztés tűzok élőhely-fejlesztési előírásokkal célprogram</p> <p>2. szántóföldi növénytermesztés vadlúd- és daruvédelmi előírásokkal célprogram</p> <p>3. gyepgazdálkodás tűzok élőhely-fejlesztési előírásokkal célprogram;</p> <p>4. természetvédelmi célú gyeptelepítés célprogram</p>
		B	B/1

		B/2	1. szántóföldi növénytermesztés tűzok élőhely-fejlesztési előírásokkal célprogram 2. szántóföldi növénytermesztés kék vércse élőhely-fejlesztési előírásokkal célprogram 3. gyepgazdálkodás tűzok élőhely-fejlesztési előírásokkal célprogram; 4. természetvédelmi célú gyeptelepítés célprogram
		C	1. szántóföldi növénytermesztés tűzok élőhely-fejlesztési előírásokkal célprogram 2. szántóföldi növénytermesztés madár- és apróvad élőhely-fejlesztési előírásokkal célprogram 3. gyepgazdálkodás tűzok élőhely-fejlesztési előírásokkal célprogram; 4. gyepgazdálkodás élőhely-fejlesztési előírásokkal célprogram 5. természetvédelmi célú gyeptelepítés célprogram
6.) Bükkalja	A		1. szántóföldi növénytermesztés madár- és apróvad élőhely-fejlesztési előírásokkal célprogram 2. gyepgazdálkodás élőhely-fejlesztési előírásokkal célprogram 3. természetvédelmi célú gyeptelepítés célprogram
	B		1. szántóföldi növénytermesztés madár- és apróvad élőhely-fejlesztési előírásokkal célprogram 2. gyepgazdálkodás élőhely-fejlesztési előírásokkal célprogram 3. természetvédelmi célú gyeptelepítés célprogram
	C		1. szántóföldi növénytermesztés madár- és apróvad élőhely-fejlesztési előírásokkal célprogram 2. gyepgazdálkodás élőhely-fejlesztési előírásokkal célprogram 3. természetvédelmi célú gyeptelepítés célprogram
7.) Dévaványa és környéke	A	A/1	1. szántóföldi növénytermesztés tűzok élőhely-fejlesztési előírásokkal célprogram 2. gyepgazdálkodás tűzok élőhely-fejlesztési előírásokkal célprogram; 3. természetvédelmi célú gyeptelepítés célprogram
		A/2	1. szántóföldi növénytermesztés kék vércse élőhely-fejlesztési előírásokkal célprogram 2. gyepgazdálkodás tűzok élőhely-fejlesztési előírásokkal célprogram; 3. természetvédelmi célú gyeptelepítés célprogram
	B		1. szántóföldi növénytermesztés tűzok élőhely-fejlesztési előírásokkal célprogram 2. gyepgazdálkodás tűzok élőhely-fejlesztési előírásokkal célprogram; 3. természetvédelmi célú gyeptelepítés célprogram
	C		1. szántóföldi növénytermesztés tűzok élőhely-fejlesztési előírásokkal célprogram 2. gyepgazdálkodás tűzok élőhely-fejlesztési előírásokkal célprogram; 3. természetvédelmi célú gyeptelepítés célprogram
8.) Dunavölgyi-sík	A		1. szántóföldi növénytermesztés tűzok élőhely-fejlesztési előírásokkal célprogram 2. gyepgazdálkodás tűzok élőhely-fejlesztési előírásokkal célprogram; 3. természetvédelmi célú gyeptelepítés célprogram

	B		1. szántóföldi növénytermesztés túzok élőhely-fejlesztési előírásokkal célprogram 2. szántóföldi növénytermesztés madár- és apróvad élőhely-fejlesztési előírásokkal célprogram 3. gyepgazdálkodás túzok élőhely-fejlesztési előírásokkal célprogram; 4. gyepgazdálkodás élőhely-fejlesztési előírásokkal célprogram 5. természetvédelmi célú gyeptelepítés célprogram
	C		1. szántóföldi növénytermesztés túzok élőhely-fejlesztési előírásokkal célprogram 2. szántóföldi növénytermesztés vadlúd- és daruvédelmi előírásokkal célprogram 3. szántóföldi növénytermesztés madár- és apróvad élőhely-fejlesztési előírásokkal célprogram 4. gyepgazdálkodás túzok élőhely-fejlesztési előírásokkal célprogram; 5. gyepgazdálkodás élőhely-fejlesztési előírásokkal célprogram 6. természetvédelmi célú gyeptelepítés célprogram
9.) Észak-Cserhát	A		1. gyepgazdálkodás élőhely-fejlesztési előírásokkal célprogram 2. természetvédelmi célú gyeptelepítés célprogram
	B		1. szántóföldi növénytermesztés madár- és apróvad élőhely-fejlesztési előírásokkal célprogram 2. gyepgazdálkodás élőhely-fejlesztési előírásokkal célprogram 3. természetvédelmi célú gyeptelepítés célprogram
	C		1. szántóföldi növénytermesztés madár- és apróvad élőhely-fejlesztési előírásokkal célprogram 2. gyepgazdálkodás élőhely-fejlesztési előírásokkal célprogram 3. természetvédelmi célú gyeptelepítés célprogram
10.) Gerje-Perje sík	A	A/1	1. gyepgazdálkodás élőhely-fejlesztési előírásokkal célprogram 2. természetvédelmi célú gyeptelepítés célprogram
		A/2	1. szántóföldi növénytermesztés kék vércse élőhely-fejlesztési előírásokkal célprogram 2. gyepgazdálkodás élőhely-fejlesztési előírásokkal célprogram
	B		1. gyepgazdálkodás élőhely-fejlesztési előírásokkal célprogram 2. természetvédelmi célú gyeptelepítés célprogram
	C		1. szántóföldi növénytermesztés madár- és apróvad élőhely-fejlesztési előírásokkal célprogram 2. gyepgazdálkodás élőhely-fejlesztési előírásokkal célprogram
11.) Hanság	A		1. szántóföldi növénytermesztés vadlúd- és daruvédelmi előírásokkal célprogram 2. szántóföldi növénytermesztés madár- és apróvad élőhely-fejlesztési előírásokkal célprogram 3. gyepgazdálkodás élőhely-fejlesztési előírásokkal célprogram 4. természetvédelmi célú gyeptelepítés célprogram
	B		1. szántóföldi növénytermesztés madár- és apróvad élőhely-fejlesztési előírásokkal célprogram 2. gyepgazdálkodás élőhely-fejlesztési előírásokkal célprogram 3. természetvédelmi célú gyeptelepítés célprogram
	C		1. szántóföldi növénytermesztés madár- és apróvad élőhely-fejlesztési előírásokkal célprogram 2. gyepgazdálkodás élőhely-fejlesztési előírásokkal célprogram 3. természetvédelmi célú gyeptelepítés célprogram

12.) Hevesi-sík	A	A/1	1. szántóföldi növénytermesztés tűzok élőhely-fejlesztési előírásokkal célprogram 2. gyepgazdálkodás tűzok élőhely-fejlesztési előírásokkal célprogram; 3. természetvédelmi célú gyeptelepítés célprogram
		A/2	1. szántóföldi növénytermesztés madár- és apróvad élőhely-fejlesztési előírásokkal célprogram 2. szántóföldi növénytermesztés kék vércse élőhely-fejlesztési előírásokkal célprogram 3. gyepgazdálkodás élőhely-fejlesztési előírásokkal célprogram 4. természetvédelmi célú gyeptelepítés célprogram
	B		1. szántóföldi növénytermesztés madár- és apróvad élőhely-fejlesztési előírásokkal célprogram 2. gyepgazdálkodás élőhely-fejlesztési előírásokkal célprogram 3. természetvédelmi célú gyeptelepítés célprogram
	C		1. szántóföldi növénytermesztés vadlúd- és daruvédelmi előírásokkal célprogram 2. szántóföldi növénytermesztés madár- és apróvad élőhely-fejlesztési előírásokkal célprogram 3. gyepgazdálkodás élőhely-fejlesztési előírásokkal célprogram 4. természetvédelmi célú gyeptelepítés célprogram
13.) Homokhátság	A		1. szántóföldi növénytermesztés tűzok élőhely-fejlesztési előírásokkal célprogram 2. gyepgazdálkodás tűzok élőhely-fejlesztési előírásokkal célprogram; 3. természetvédelmi célú gyeptelepítés célprogram
	B		1. szántóföldi növénytermesztés madár- és apróvad élőhely-fejlesztési előírásokkal célprogram 1. gyepgazdálkodás élőhely-fejlesztési előírásokkal célprogram 3. természetvédelmi célú gyeptelepítés célprogram
	C		1. szántóföldi növénytermesztés madár- és apróvad élőhely-fejlesztési előírásokkal célprogram 2. gyepgazdálkodás élőhely-fejlesztési előírásokkal célprogram 3. természetvédelmi célú gyeptelepítés célprogram
14.) Hortobágy	A		1. szántóföldi növénytermesztés tűzok élőhely-fejlesztési előírásokkal célprogram 2. gyepgazdálkodás tűzok élőhely-fejlesztési előírásokkal célprogram; 3. természetvédelmi célú gyeptelepítés célprogram
	B		1. szántóföldi növénytermesztés tűzok élőhely-fejlesztési előírásokkal célprogram 2. szántóföldi növénytermesztés vadlúd- és daruvédelmi előírásokkal célprogram 3. szántóföldi növénytermesztés madár- és apróvad élőhely-fejlesztési előírásokkal célprogram 4. gyepgazdálkodás tűzok élőhely-fejlesztési előírásokkal célprogram; 5. gyepgazdálkodás élőhely-fejlesztési előírásokkal célprogram 6. természetvédelmi célú gyeptelepítés célprogram

	C	C/1	1. szántóföldi növénytermesztés tűzok élőhely-fejlesztési előírásokkal célprogram 2. szántóföldi növénytermesztés vadlúd- és daruvédelmi előírásokkal célprogram 3. szántóföldi növénytermesztés madár- és apróvad élőhely-fejlesztési előírásokkal célprogram 4. gyepgazdálkodás tűzok élőhely-fejlesztési előírásokkal célprogram; 5. gyepgazdálkodás élőhely-fejlesztési előírásokkal célprogram 6. természetvédelmi célú gyeptelepítés célprogram
		C/2	1. szántóföldi növénytermesztés vadlúd- és daruvédelmi előírásokkal célprogram 2. szántóföldi növénytermesztés madár- és apróvad élőhely-fejlesztési előírásokkal célprogram 3. szántóföldi növénytermesztés kék vércse élőhely-fejlesztési előírásokkal célprogram 4. gyepgazdálkodás élőhely-fejlesztési előírásokkal célprogram 5. természetvédelmi célú gyeptelepítés célprogram
15.) Kis-Sárrét	A		1. szántóföldi növénytermesztés tűzok élőhely-fejlesztési előírásokkal célprogram 2. gyepgazdálkodás tűzok élőhely-fejlesztési előírásokkal célprogram; 3. természetvédelmi célú gyeptelepítés célprogram
	B		1. szántóföldi növénytermesztés vadlúd- és daruvédelmi előírásokkal célprogram 2. gyepgazdálkodás tűzok élőhely-fejlesztési előírásokkal célprogram; 3. természetvédelmi célú gyeptelepítés célprogram
	C		1. szántóföldi növénytermesztés tűzok élőhely-fejlesztési előírásokkal célprogram 2. szántóföldi növénytermesztés madár- és apróvad élőhely-fejlesztési előírásokkal célprogram 3. gyepgazdálkodás tűzok élőhely-fejlesztési előírásokkal célprogram; 4. természetvédelmi célú gyeptelepítés célprogram
16.) Marcal-medence	A		1. szántóföldi növénytermesztés madár- és apróvad élőhely-fejlesztési előírásokkal célprogram 2. gyepgazdálkodás élőhely-fejlesztési előírásokkal célprogram 3. természetvédelmi célú gyeptelepítés célprogram
	B		1. szántóföldi növénytermesztés madár- és apróvad élőhely-fejlesztési előírásokkal célprogram 2. gyepgazdálkodás élőhely-fejlesztési előírásokkal célprogram 3. természetvédelmi célú gyeptelepítés célprogram
	C		1. szántóföldi növénytermesztés madár- és apróvad élőhely-fejlesztési előírásokkal célprogram 2. gyepgazdálkodás élőhely-fejlesztési előírásokkal célprogram 3. természetvédelmi célú gyeptelepítés célprogram
17.) Mosoni-sík	A		1. szántóföldi növénytermesztés tűzok élőhely-fejlesztési előírásokkal célprogram
	B		1. szántóföldi növénytermesztés tűzok élőhely-fejlesztési előírásokkal célprogram 2. szántóföldi növénytermesztés madár- és apróvad élőhely-fejlesztési előírásokkal célprogram

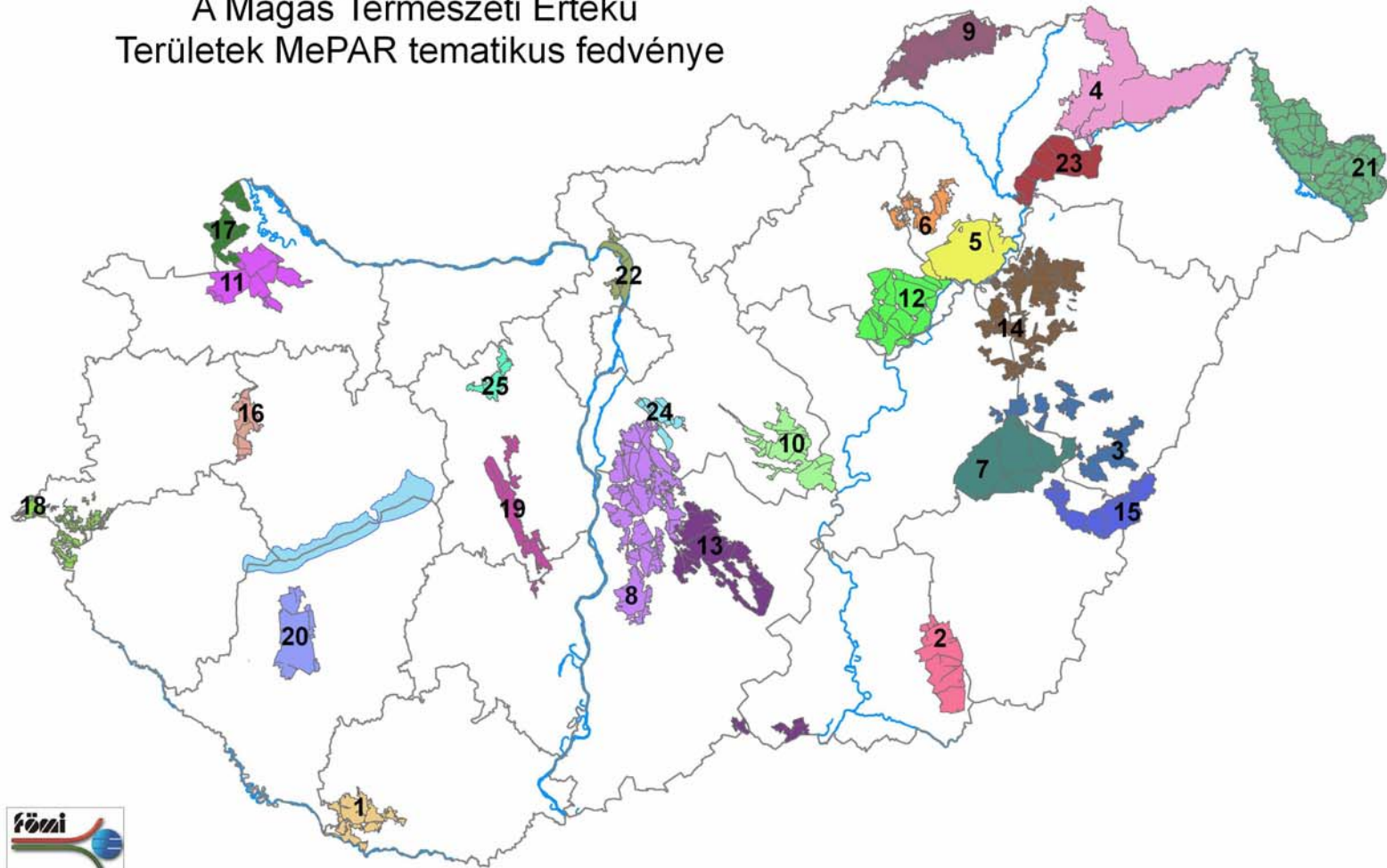


	C	1. szántóföldi növénytermesztés túzok élőhely-fejlesztési előírásokkal célprogram 2. szántóföldi növénytermesztés vadlúd- és daruvédelmi előírásokkal célprogram
18.) Órség-Vendvidék	A	1. szántóföldi növénytermesztés madár- és apróvad élőhely-fejlesztési előírásokkal célprogram 2. gyepgazdálkodás élőhely-fejlesztési előírásokkal célprogram 3. természetvédelmi célú gyeptelepítés célprogram
	B	1. szántóföldi növénytermesztés madár- és apróvad élőhely-fejlesztési előírásokkal célprogram 2. gyepgazdálkodás élőhely-fejlesztési előírásokkal célprogram 3. természetvédelmi célú gyeptelepítés célprogram
	C	1. szántóföldi növénytermesztés madár- és apróvad élőhely-fejlesztési előírásokkal célprogram 2. gyepgazdálkodás élőhely-fejlesztési előírásokkal célprogram 3. természetvédelmi célú gyeptelepítés célprogram
19.) Sárvíz-völgye	A	1. szántóföldi növénytermesztés vadlúd- és daruvédelmi előírásokkal célprogram 2. szántóföldi növénytermesztés madár- és apróvad élőhely-fejlesztési előírásokkal célprogram 3. gyepgazdálkodás élőhely-fejlesztési előírásokkal célprogram 4. természetvédelmi célú gyeptelepítés célprogram
	B	1. szántóföldi növénytermesztés vadlúd- és daruvédelmi előírásokkal célprogram 2. szántóföldi növénytermesztés madár- és apróvad élőhely-fejlesztési előírásokkal célprogram 3. gyepgazdálkodás élőhely-fejlesztési előírásokkal célprogram 4. természetvédelmi célú gyeptelepítés célprogram
	C	1. szántóföldi növénytermesztés vadlúd- és daruvédelmi előírásokkal célprogram 2. szántóföldi növénytermesztés madár- és apróvad élőhely-fejlesztési előírásokkal célprogram 3. gyepgazdálkodás élőhely-fejlesztési előírásokkal célprogram 4. természetvédelmi célú gyeptelepítés célprogram
20.) Somogy	A	1. szántóföldi növénytermesztés vadlúd- és daruvédelmi előírásokkal célprogram 2. szántóföldi növénytermesztés madár- és apróvad élőhely-fejlesztési előírásokkal célprogram 3. gyepgazdálkodás élőhely-fejlesztési előírásokkal célprogram 4. természetvédelmi célú gyeptelepítés célprogram
	B	1. szántóföldi növénytermesztés madár- és apróvad élőhely-fejlesztési előírásokkal célprogram 2. gyepgazdálkodás élőhely-fejlesztési előírásokkal célprogram 3. természetvédelmi célú gyeptelepítés célprogram
	C	1. szántóföldi növénytermesztés madár- és apróvad élőhely-fejlesztési előírásokkal célprogram 2. gyepgazdálkodás élőhely-fejlesztési előírásokkal célprogram 3. természetvédelmi célú gyeptelepítés célprogram
21.) Szatmár-Bereg	A	1. szántóföldi növénytermesztés madár- és apróvad élőhely-fejlesztési előírásokkal célprogram 2. gyepgazdálkodás élőhely-fejlesztési előírásokkal célprogram 3. természetvédelmi célú gyeptelepítés célprogram

	B	1. szántóföldi növénytermesztés madár- és apróvad élőhely-fejlesztési előírásokkal célprogram 2. gyepgazdálkodás élőhely-fejlesztési előírásokkal célprogram 3. természetvédelmi célú gyeptelepítés célprogram
	C	1. szántóföldi növénytermesztés madár- és apróvad élőhely-fejlesztési előírásokkal célprogram 2. gyepgazdálkodás élőhely-fejlesztési előírásokkal célprogram 3. természetvédelmi célú gyeptelepítés célprogram
22.) Szentendrei-sziget	A	1. szántóföldi növénytermesztés madár- és apróvad élőhely-fejlesztési előírásokkal célprogram 2. gyepgazdálkodás élőhely-fejlesztési előírásokkal célprogram 3. természetvédelmi célú gyeptelepítés célprogram
	B	1. szántóföldi növénytermesztés madár- és apróvad élőhely-fejlesztési előírásokkal célprogram 2. gyepgazdálkodás élőhely-fejlesztési előírásokkal célprogram 3. természetvédelmi célú gyeptelepítés célprogram
	C	1. szántóföldi növénytermesztés madár- és apróvad élőhely-fejlesztési előírásokkal célprogram 2. gyepgazdálkodás élőhely-fejlesztési előírásokkal célprogram 3. természetvédelmi célú gyeptelepítés célprogram
23.) Taktaköz	A	1. szántóföldi növénytermesztés madár- és apróvad élőhely-fejlesztési előírásokkal célprogram 2. gyepgazdálkodás élőhely-fejlesztési előírásokkal célprogram 3. természetvédelmi célú gyeptelepítés célprogram
	B	1. szántóföldi növénytermesztés vadlúd- és daruvédelmi előírásokkal célprogram 2. szántóföldi növénytermesztés madár- és apróvad élőhely-fejlesztési előírásokkal célprogram 3. gyepgazdálkodás élőhely-fejlesztési előírásokkal célprogram 4. természetvédelmi célú gyeptelepítés célprogram
	C	1. szántóföldi növénytermesztés madár- és apróvad élőhely-fejlesztési előírásokkal célprogram 2. gyepgazdálkodás élőhely-fejlesztési előírásokkal célprogram 3. természetvédelmi célú gyeptelepítés célprogram
24.) Turjánvidék	A	1. szántóföldi növénytermesztés madár- és apróvad élőhely-fejlesztési előírásokkal célprogram 2. gyepgazdálkodás élőhely-fejlesztési előírásokkal célprogram 3. természetvédelmi célú gyeptelepítés célprogram
	B	1. szántóföldi növénytermesztés madár- és apróvad élőhely-fejlesztési előírásokkal célprogram 2. gyepgazdálkodás élőhely-fejlesztési előírásokkal célprogram 3. természetvédelmi célú gyeptelepítés célprogram
	C	1. szántóföldi növénytermesztés madár- és apróvad élőhely-fejlesztési előírásokkal célprogram 2. gyepgazdálkodás élőhely-fejlesztési előírásokkal célprogram 3. természetvédelmi célú gyeptelepítés célprogram
25.) Zámolyi-medence	A	1. szántóföldi növénytermesztés vadlúd- és daruvédelmi előírásokkal célprogram 2. szántóföldi növénytermesztés madár- és apróvad élőhely-fejlesztési előírásokkal célprogram 3. gyepgazdálkodás élőhely-fejlesztési előírásokkal célprogram 4. természetvédelmi célú gyeptelepítés célprogram

	B	1. szántóföldi növénytermesztés vadlúd- és daruvédelmi előírásokkal célprogram 2. szántóföldi növénytermesztés madár- és apróvad élőhely-fejlesztési előírásokkal célprogram 3. gyepgazdálkodás élőhely-fejlesztési előírásokkal célprogram 4. természetvédelmi célú gyeptelepítés célprogram
	C	1. szántóföldi növénytermesztés vadlúd- és daruvédelmi előírásokkal célprogram 2. szántóföldi növénytermesztés madár- és apróvad élőhely-fejlesztési előírásokkal célprogram 3. gyepgazdálkodás élőhely-fejlesztési előírásokkal célprogram 4. természetvédelmi célú gyeptelepítés célprogram

## A Magas Természeti Értékű Területek MePAR tematikus fedvénye

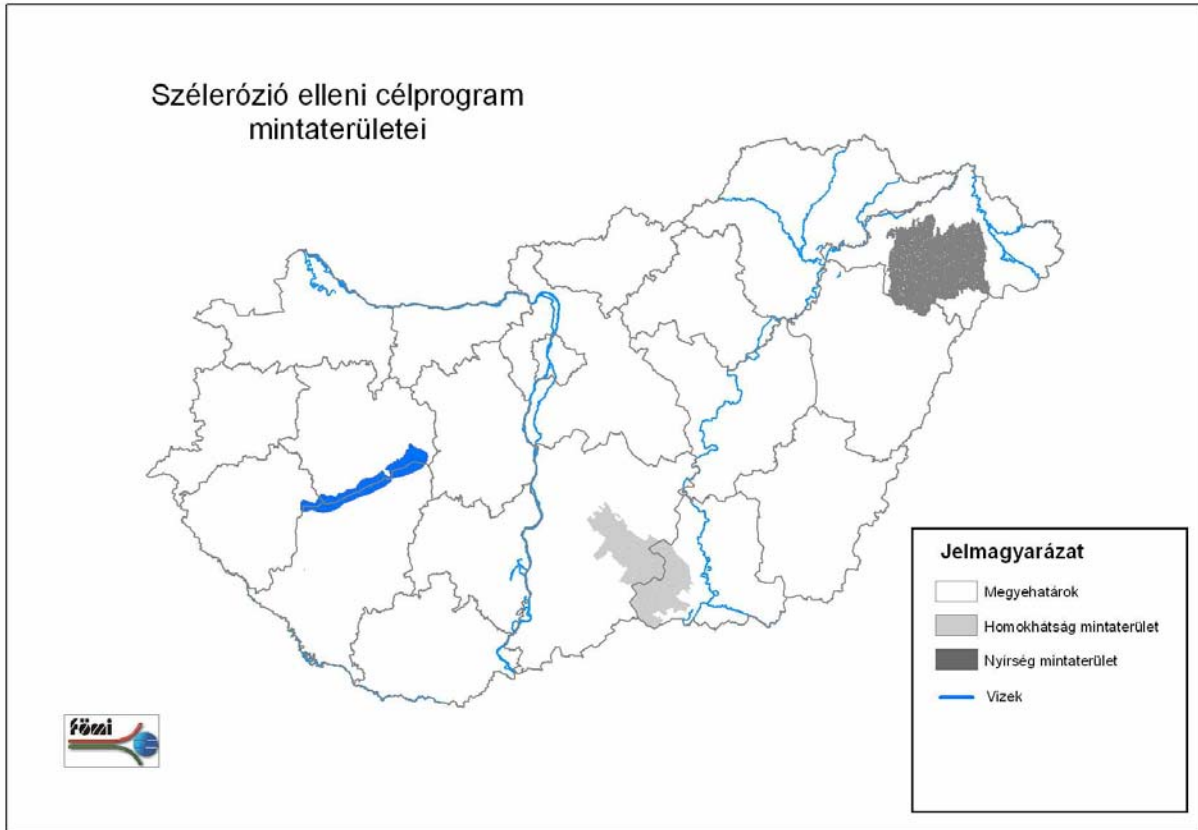


***A szélerózió elleni célprogram mintaterületei***

A két mintaterület kialakításában szereplő települések listája:

**1.) Homokhátság mintaterület:** Ásotthalom, Balástya, Bócsa, Bordány, Bugac, Bugacpusztaháza, Csengele, Csólyospálos, Domaszék, Forráskút, Harkakötöny, Jászszentlászló, Kaskantyú, Kiskunmajsa, Kistelek, Kömpöc, Mórahalom, Móricgát, Orgovány, Öttömös, Páhi, Pirtó, Pusztamérges, Ruzsa, Szank, Szatymaz, Tázlár, Üllés, Zákányszék, Zsana, Zsombó

**2.) Nyírségi mintaterület:** Apagy, Baktalórántháza, Balkány, Berkesz, Besenyőd, Biri, Bököny, Buj, Demecser, Érpatak, Fábiánháza, Gégény, Geszteréd, Gyulaháza, Hajdúdorog, Hajdúhadház, Hodász, Ibrány, Ilk, Járm, Kállósemjén, Kálmánháza, Kántorjánosi, Kék, Kemece, Kisléta, Kisvarsány, Kótaj, Laskod, Levelek, Magy, Máriapócs, Mátészalka, Nagycserkesz, Nagydobos, Nagyhalász, Nagykálló, Napkor, Nyírbátor, Nyírbogát, Nyírbogdány, Nyírcsászári, Nyírderzs, Nyíregyháza, Nyírgelse, Nyírgyulaj, Nyírbrony, Nyírkákó, Nyírkarász, Nyírkáta, Nyírkércs, Nyírmada, Nyírmeggyes, Nyírparasznya, Nyírpazony, Nyírtass, Nyírtelek, Nyírtét, Nyírtura, Nyírvasvári, Ófehértó, Ópályi, Ór, Papos, Petneháza, Pócspetri, Pusztadobos, Ramocsaháza, Rohod, Sényő, Szakoly, Székely, Téglás, Terem, Tiszarád, Újfehértó, Vaja, Vásárosnamény, Vasmegyer



A fenti két mintaterületbe nem minden ezekhez a településekhez tartozó MePAR fizikai blokk szerepel csak azok, amelyek a Magyarország szélrózsió veszélyeztetettségi térképe alapján „erősen” vagy „nagyon erősen veszélyeztetett” területeire esnek.

A MePAR fizikai blokklistát az IH a Tv. 14. § (1) bekezdés *c)* pontjának *cg)* alpontja alapján közleményben adja ki.

***Vásárhelyi Terv Továbbfejlesztésében érintett mintaterületek***

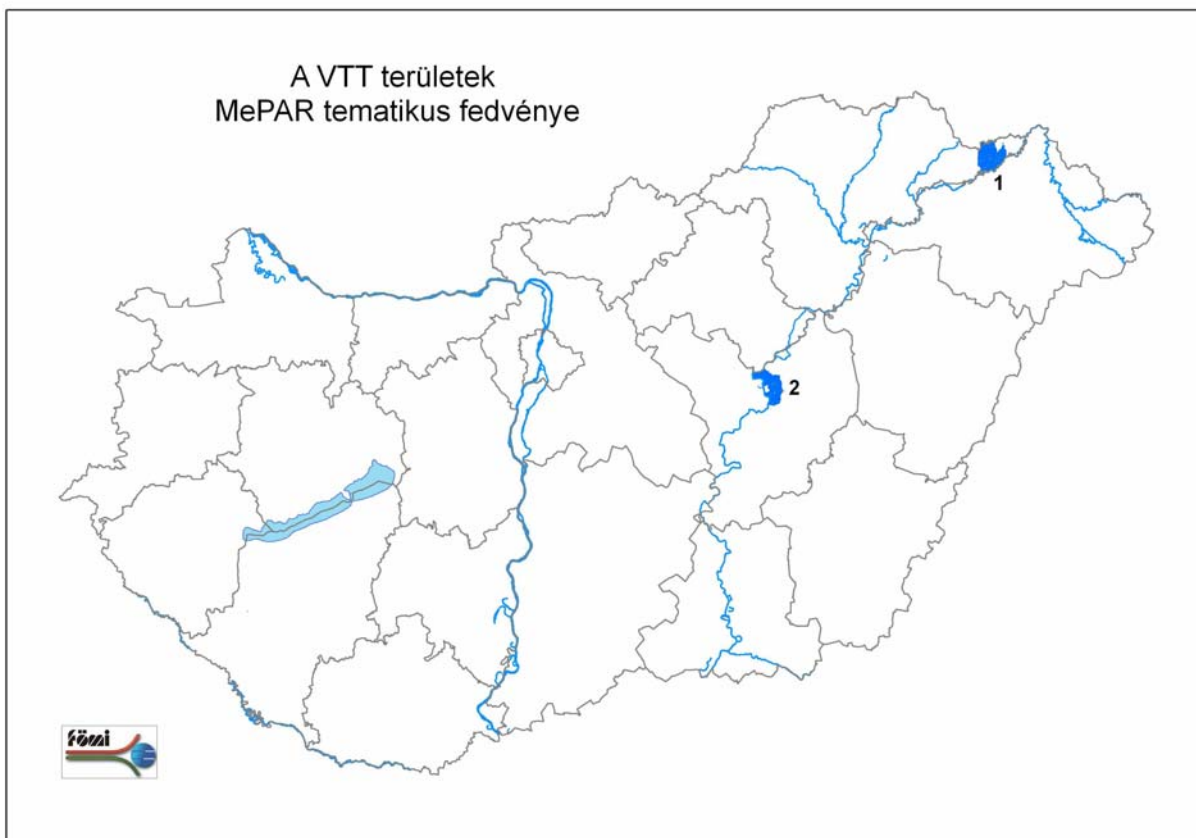
**1.) Cigándi tározó:** Cigánd, Nagyrozvág, Pácin, Ricse települések

- fizikai blokkok átlagos magassága szerint mélyártér 95 méter alatt
- fizikai blokkok átlagos magassága szerint alacsony és magas ártér 95-97 méter között
- fizikai blokkok átlagos magassága szerint ármentes terület 97 méter fölött

**2.) Tiszaroffi tározó:** Tiszaroff, Tiszagyenda, Tiszabő települések

- fizikai blokkok átlagos magassága szerint mélyártér 85,8 méter alatt
- fizikai blokkok átlagos magassága szerint alacsony és magas ártér 85,8 - 87,75 méter között
- fizikai blokkok átlagos magassága szerint ármentes terület 87,75 méter fölött

A MePAR fizikai blokklistát az IH a Tv. 14. § (1) bekezdés c) pontjának cg) alpontja alapján közleményben adja ki.



9. számú melléklet a 61/ 2009. (V. 14.) FVM rendelethez

**Termeszthető növények és hasznosítások listája célprogramonként**

Jogszabályi hivatkozás 3.§ (1)	Célprogram	Termeszthető növények
a) aa) ab) ac)	Integrált szántóföldi Tanyás gazdálkodás Ökológiai szántóföldi	Alexandriai here; Alexandriai here (vetőmag célra); Angol perje (vetőmag célra); Angyalgyökér; Ánizs; Anyarozs; Árpa; Articsóka; Bazsalikom; Bíborhere; Bíborhere (vetőmag célra); Bimbóskele; Borsós kukoricacsalamádé; Borsós napraforgó-csalamádé; Brokkoli; Burgonya; Búza és kétsoros és egyéb búza; Cékla; Cérnatippan (vetőmag célra); Cikóriagyökér; Citromfű; Csemegekukorica; Csenkeszperje (vetőmag célra); Csicskeriborsó; Csicsóka; Csomós ebír (vetőmag célra); Cukkini; Cukorborsó; Cukorcirok; Cukorrépa; Dinnye; Disznóbab; Dohány- Burley; Dohány- Virginia; Durumbúza; Ebtippan (vetőmag célra); Édes csillagfűrt (mag); Édeskömény; Endívia; Fehér here (vetőmag célra); Fehér tippan (vetőmag célra); Fehérhere; Fehérvirágú somkóró; Fejes káposzta; Fejessaláta; Feketeagyökér; Fénymag; Fokhagyma; Fonák lóhere (vetőmag célra); Földieper (szamóca); Földimogyoró; Francia perje (vetőmag célra); Futóbab; Fűszerpaprika; Füves lucerna és füves here; Galambbegysaláta; Gomborkamag; Görög széna; Gumós komócsin (vetőmag célra); Gyűszűvirág; , Hibrid perje (vetőmag célra); Homoki bab; Izsóp; Jázmin; Juhcsenkesz (vetőmag célra); Kamilla; Kapor; Káposztarepce; Karalábé; Karfiol; Kelkáposzta; Kender (vetőmag célra); Keszthelyi keverék (rozs és káposztarepce); Kínai kel; Komlós lucerna; Komlós lucerna (vetőmag célra); Konyhakömény; Korcs v. svédhere (vetőmag célra); Korcshere; Koriander; Koronás baltavirág (vetőmag célra); Köles; Körömvirág; Kukorica; Legány-féle keverék (pannon- vagy szőszösbükköny, rozs, búza, árpa vagy bíborhere keverék); Lencse; Lestyán; Levendula; Ligeti perje (vetőmag célra); Lilahagyma; Lóbab; Lódi lóhere (vetőmag célra); Lucerna; Lucerna (vetőmag célra); Macskagyökérfű; Majoranna; Mák; Máriatövis; Menta; Metélőhagyma; Meténg; Mezei borsó; Mézontófű; Mocsári perje (vetőmag célra); Mohar; Murokrépa; Mustármag; Nádképi csenkesz (vetőmag célra); Napraforgómag; Napraforgós kukoricacsalamádé; Négermag; Nyúlszapuka; Olajlenmag; Olajretke; Olajtökmag; Olasz perje (vetőmag célra); Óriás tippan (vetőmag célra); Őszi búzás pannon bükköny; Paprika; Paradicsom; Pattogatni való kukorica; Perzsahere; Petrezselyem; Pohánka; Póréhagyma; Rebarbara; Réparepce; Retek; Réti csenkesz (vetőmag célra); Réti komócsin (vetőmag célra); Réti perje (vetőmag célra); Ricinusmag; Rost célra termesztett kender; Rostlen (vetőmag célra); Rozmaring; Rozs; Rozsos szőszösbükköny; Sáfrány; Sáfránymag; Sárgarépa; Sárkerep lucerna; Seprűcirok; Silőcirok; Silőkukorica; Somkóró; Sóska; Sovány perje (vetőmag célra); Spanyol Articsóka; Spárga; Spenót; Szarazbab; Szarazborsó; Szarvaskerep; Szegletes lednek; Szemescirok; Szeradella; Szezámmag; Szójabab; Szójás silőkukorica; Szőszös bükköny (vetőmag célra); Szőszös ökörfarkkóró; Szudáni cirokfű; Szudánifű; Takarmánybaltacim; Takarmánybaltacim (vetőmag célra); Takarmányborsó; Takarmánybükköny; Takarmányfüvek; Takarmánykáposzta; Takarmánylucerna (vetőmag célra); Takarmányrépa; Takarmányretek; Tarka koronafűrt; Tarkavirágú lucerna; Tárkony; Tarlórépa; Tárnic; Tifon; Tojásgyümölcs; Torma; Tök ; Tritikále; Uborka; Útifű; Vadrepce; Vetőmag kukorica; Vetőmag napraforgó; Vörös csenkesz (vetőmag célra); Vöröshere (vetőmag célra); Vöröshagyma; Vöröshere; Zab; Zabol borsó; Zabol bükköny; Zeller; Zöldbab; Zöldborsó; Zsázsa
a) ad) 1.	Szántóföldi növénytermesztés tüzök élőhely-fejlesztési előírásokkal (vegyes	Alexandriai here; Alexandriai here (vetőmag célra); Angol perje (vetőmag célra); Angyalgyökér; Anyarozs; Árpa; Articsóka; Bazsalikom; Bíborhere; Bíborhere (vetőmag célra); Bimbóskele; Borsós kukoricacsalamádé; Borsós napraforgó-csalamádé; Brokkoli; Burgonya; Búza és kétszeres és egyéb búza; Cékla; Cérnatippan (vetőmag célra); Cikóriagyökér; Citromfű; Csemegekukorica; Csenkeszperje (vetőmag célra); Csicskeriborsó; Csicsóka; Csomós ebír (vetőmag célra); Cukkini;



<p>a) ad) 2.</p> <p>Szántóföldi növénytermesztés vadlúd- és daruvédelmi előírásokkal</p> <p>a) ad) 3.</p> <p>Szántóföldi növénytermesztés madár- és apróvad élőhely-fejlesztési előírásokkal</p> <p>a) ad) 4.</p> <p>Szántóföldi növénytermesztés kék vércse élőhely-fejlesztési előírásokkal (vegyes szántóföldi növénytermesztés esetén)</p>	<p>szántóföldi növénytermesztés esetén)</p>	<p>Cukorborsó; Cukorcirok; Cukorrépa; Dinnye; Disznóbab; Dohány- Burley; Dohány- Virginia; Durumbúza; Ebtippán (vetőmag célra); Édes csillagfűrt (mag); Édeskömény; Endívia; Fehér here (vetőmag célra); Fehér tippán (vetőmag célra); Fehérhere; Fehérvirágú somkóró; Fejes káposzta; Fejessaláta; Feketegyökér; Fénymag; Fokhagyma; Fonák lóhere (vetőmag célra); Földieper (szamáca); Földimogyoró; Francia perje (vetőmag célra); Futóbab; Fűszerpaprika; Füves lucerna és füves here; Galambbegysaláta; Gomborkamag; Görög széna; Gumós komócsin (vetőmag célra); Gyűszűvirág; Hibrid perje (vetőmag célra); Homoki bab; Izsóp; Jázmin; Juhcsenkesz (vetőmag célra); Kamilla; Kapor; Káposztarepce; Karalábé; Karfiol; Kelkáposzta; Kender (vetőmag célra); Keszthelyi keverék (rozs és káposztarepce); Kínai kel; Komlós lucerna; Komlós lucerna (vetőmag célra); Konyhakömény; Korcs v. svédhere (vetőmag célra); Korcshere; Koronás baltavirág (vetőmag célra); Köles; Körömvirág; Kukorica; Legány-féle keverék (pannon- vagy szőszösbükköny, rozs, búza, árpa vagy bíborhere keverék); Lencse; Lestyán; Levendula; Ligeti perje (vetőmag célra); Lilahagyma; Lóbab; Lódi lóhere (vetőmag célra); Lucerna; Lucerna (vetőmag célra); Macskagyökérfű; Majoranna; Mák; Menta; Metélőhagyma; Meténg; Mezei borsó; Mézontófű; Mocsári perje (vetőmag célra); Mohar; Murokrépa; Mustármag; Nádképű csenkesz (vetőmag célra); Napraforgómag; Napraforgós kukoricacsalamádé; Négermag; Nyúlzapuka; Olajlenmag; Olajretkemag; Olajtökmag; Olasz perje (vetőmag célra); Óriás tippán (vetőmag célra); Őszi búzas pannon bükköny; Paprika; Paradicsom; Pattogatni való kukorica; Perzsahere; Petrezselyem; Pohánka; Póréhagyma; Rebarbara; Réparepce; Retek; Réti csenkesz (vetőmag célra); Réti komócsin (vetőmag célra); Réti perje (vetőmag célra); Ricinusmag; Rost célra termesztett kender; Rostlen (vetőmag célra); Rozmaring; Rozs; Rozsos szőszösbükköny; Sáfrány; Sáfránymag; Sárgarépa; Sárkerep lucerna; Seprűcirok; Silócirok; Silókukorica; Somkóró; Sóska; Sovány perje (vetőmag célra); Spanyol Articsóka; Spárga; Spenót; Szárazbab; Szárazborsó; Szarvaskerep; Szegletes lednek; Szemescirok; Szeradella; Szézammag; Szójabab; Szójás silókukorica; Szőszös bükköny (vetőmag célra); Szőszös ökörfarkkóró; Szudáni cirokfű; Szudánifű; Takarmánybaltacim; Takarmánybaltacim (vetőmag célra); Takarmányborsó; Takarmánybükköny; Takarmányfüvek; Takarmánykáposzta; Takarmánylucerna (vetőmag célra); Takarmányrépa; Takarmányrettek; Tarka koronafűrt; Tarkavirágú lucerna; Tárkony; Tarlórépa; Tárnics; Tifon; Tojásgyümölcs; Torma; Tök ; Triticále; Uborka; Útifű; Vadrepcemag; Vörös csenkesz (vetőmag célra); Vöröshere (vetőmag célra); Vöröshagyma; Vöröshere; Zab; Zabus borsó; Zabus bükköny; Zeller; Zöldbab; Zöldborsó; Zsázsa; Zöldugar</p>
<p>a) ad) 1.</p> <p>a) ad) 4.</p>	<p>Szántóföldi növénytermesztés túzok/kék vércse élőhely-fejlesztési előírásokkal (évelő szálas pillangós takarmánynövények termesztése esetén)</p>	<p>Alexandriai here; Bíborhere; Bükköny- félék; Csicseriborsó; Fehér here; Fehérvirágú somkóró; Görögszéna; Komlós lucerna; Korcshere; Lucerna (vetőmag célra); Mezei borsó; Nyúlzapuka; Perzsa here; Sárkerep lucerna; Somkóró; Szarvaskerep; Szárazborsó; Szeradella; Takarmány baltacim; Takarmányborsó; Tarka koronafűrt; Tarkavirágú lucerna; Vöröshere vagy ezen növények keveréke</p>
<p>a) ae) 1.</p> <p>a) ae) 2.</p>	<p>Vízérozó</p> <p>Szélérozó</p>	<p>Alexandriai here; Alexandriai here (vetőmag célra); Angol perje (vetőmag célra); Angyalgyökér; Anyarozs; Árpa; Bazsalikom; Bíborhere; Bíborhere (vetőmag célra); Borsós kukoricacsalamádé; Borsós napraforgó-csalamádé; Burgonya; Búza és kétszeres és egyéb búza; Cérnatippán (vetőmag célra); Cikóriagyökér; Citromfű; Csenkeszperje (vetőmag célra); Csicseriborsó; Csicsóka; Csomós ebír (vetőmag célra); Cukorcirok; Cukorrépa; Csillagfűrt; Disznóbab; Dohány- Burley; Dohány- Virginia; Durumbúza; Ebtippán (vetőmag célra); Édes csillagfűrt (mag); Fehér here (vetőmag célra); Fehér tippán (vetőmag célra); Fehérhere; Fehérvirágú somkóró; Fénymag; Fonák lóhere (vetőmag célra); Francia perje (vetőmag célra); Füves lucerna és füves here; Gomborkamag; Görög széna; Gumós komócsin (vetőmag célra); Gyűszűvirág; Hibrid perje (vetőmag célra); Homoki bab; Izsóp; Jázmin; Juhcsenkesz (vetőmag célra); Kamilla; Kapor; Káposztarepce; Kender (vetőmag célra); Keszthelyi keverék (rozs és káposztarepce); Komlós lucerna; Komlós lucerna (vetőmag célra); Korcs v. svédhere (vetőmag célra); Korcshere; Koronás</p>

		baltavirág (vetőmag célra); Köles; Körömvirág; Kukorica; Legány-féle keverék (pannon- vagy szösösbükköny, rozs, búza, árpa vagy bíborhere keverék); Lencse; Lestyán; Levendula; Ligeti perje (vetőmag célra); Lóbab; Lódi lóhere (vetőmag célra); Lucerna; Lucerna (vetőmag célra); Macskagyökérfű; Majoranna; Menta; Meténg; Mezei borsó; Mézontófű; Mocsári perje (vetőmag célra); Mohar; Murokrépa; Mustármag; Nádkéjú csenkesz (vetőmag célra); Napraforgómag; Napraforgós kukoricacsalamádé; Négermag; Nyúlszapuka; Olajlenmag; Olajretekmag; Olasz perje (vetőmag célra); Óriás tippán (vetőmag célra); Őszi búzás pannon bükköny; Perzsahere; Pohánka; Réparepce; Réti csenkesz (vetőmag célra); Réti komócsin (vetőmag célra); Réti perje (vetőmag célra); Rost célra termesztett kender; Rostlen (vetőmag célra); Rozmaring; Rozs; Rozsos szösösbükköny; Sáfrány; Sáfránymag; Sárkerep lucerna; Seprűcirok; Silócirok; Silókukorica; Somkóró; Sovány perje (vetőmag célra); Szárazborsó; Szarvaskerep; Szegletes lednek; Szemescirok; Szeradella; Szezám-mag; Szójabab; Szójás silókukorica; Szösös bükköny (vetőmag célra); Szösös ökörfarkkóró; Szudáni cirokfű; Szudánifű; Takarmánybaltacim; Takarmánybaltacim (vetőmag célra); Takarmányborsó; Takarmánybükköny; Takarmányfüvek; Takarmánykáposzta; Takarmánylucerna (vetőmag célra); Takarmányrépa; Takarmányretek; Tarka koronafürt; Tarkavirágú lucerna; Tárkony; Tárnics; Tifon; Tritikále; Úfifű; Vadrepcemag; Vörös csenkesz (vetőmag célra); Vöröshere (vetőmag célra); Vöröshere; Zab; Zabos borsó; Zabos bükköny; Zöldborsó; Zsázsa
b) ba) bb) bc) 1.  bc) 2. d) db)	Extenzív gyepgazdálkodás Ökológiai gyepgazdálkodás Gyepgazdálkodás tűzok élőhely-fejlesztési előírásokkal Gyepgazdálkodás élőhely- fejlesztési előírásokkal Természetes vizes élőhelyek gondozása	Állandó legelő (kaszált); Állandó legelő (legeltetett); Egyéb gyep (kaszált); Egyéb gyep (legeltetett);
b) bd) 1. bd) 2. d) dc)	Környezetvédelmi célú földhasználat váltás Természetvédelmi célú gyeptelepítés Vizes élőhelyek létrehozása és kezelése	Egyéb gyep (kaszált); Egyéb gyep (legeltetett);
c) ca)	Integrált gyümölcs és szőlőtermesztés	Alma; Birs; Cseresznye; Dió; Egyéb ribiszke; Josta; Kajszi; Kajszi; Körte; Málna; Mandula; Meggy; Mogyoró; Naspolya; Őszibarack; Piros ribiszke; Piszke; Szeder; Szelidgesztenye; Szilva; Szőlőültetvények; Termesztett bodza;
c) cb)	Ökológiai gyümölcs és szőlőtermesztés	Alma; Birs; Cseresznye; Dió; Egyéb ribiszke; Josta; Kajszi; Kajszi; Körte; Málna; Mandula; Meggy; Mogyoró; Naspolya; Őszibarack; Piros ribiszke; Piszke; Szeder; Szelidgesztenye; Szilva; Szőlőültetvények; Termesztett bodza; Vegyes gyümölcsös
c) cc)	Hagyományos gyümölcstermesztés	Alma; Birs; Cseresznye; Dió; Kajszi; Körte; Mandula; Meggy; Mogyoró; Naspolya; Őszibarack; Szilva; Szelidgesztenye;
d) da)	Nádgazdálkodás	Nád

*10. számú melléklet a 61/2009. (V. 14.) FVM rendelethez*

***A szántóföldi célprogramokban zöldségnövényként támogatható növények köre***

Articsóka	Feketegyökér	Paprika	Szárazbab
Bimbóskel	Fokhagyma	Paradicsom	Torma
Brokkoli	Földieper (szamóca)	Petrezselyem	Tök
Cékla	Futóbab	Pattogatni való kukorica	Tojásgyümölcs
Cukkini	Fűszerpaprika	Póréhagyma	Uborka
Cukorborsó	Galambbegysaláta	Rebarbara	Vöröshagyma
Csemege kukorica	Karalábé	Retek	Zeller
Dinnye	Karfiol	Sárgarépa	Zöldbab
Endívia	Kelkáposzta	Sóska	Zöldborsó
Édeskömény	Kínai kel	Spanyol Articsóka	Zsázsa
Fejessaláta	Lilahagyma	Spárga	
Fejeskáposzta	Metélőhagyma	Spenót	

*11. számú melléklet a 61/2009. (V. 14.) FVM rendelethez*

***A támogatásra jogosult ültetvények köre, valamint a támogatási összegek megállapításához az egyes ültetvény fajok ültetvénycsoportonkénti besorolása***

<b>„Almatermésűek”</b>	<b>„Csonthéjas és héjas”</b>	<b>„Bogyós”</b>	<b>„Szőlő”</b>	<b>„Vegyes”</b>
Alma	Cseresznye	Fekete Ribiszke	Szőlőültetvények	Vegyes gyümölcsös
Birs	Dió	Homoktövis		
Körte	Kajsziбарack	Josta(Rikó)		
Naspolya	Mandula	Málna		
	Meggy	Piszke/egres		
	Mogyoró	Ribiszke		
	Ósziбарack	Szedér		
	Szelídgesztenye	Termesztett bodza		
	Szilva			

12. számú melléklet a 61/ 2009. (V. 14.) FVM rendelethez

**Kultúrtörténeti és genetikai szempontból kiemelkedő jelentőségű, veszélyeztetett ritka szántóföldi növényfajták listája**

Faj	Fajta	Nemzetközi hivatkozás	Termesztett terület (ha)	Elterjedés
Búza ( <i>Triticum aestivum</i> L. subsp. <i>aestivum</i> var. <i>erythrospermum</i> )	Tiszavidéki	FAO WIEWS (World Information and Early Warning System)	<1 ha	géntartalék
	Mezőségi	FAO Treaty (International Treaty on Plant Genetic Resources for Food and Agriculture)	<1 ha	géntartalék
	Bánkúti 1201	ECP/GR (European Cooperative Programme for Genetic Resources Networks)	5-10 ha	Alföld
Alakor ( <i>Triticum monoccocum</i> L.)		ECCDB (ECP/GR European Central Crop Data Basis)	<1 ha	géntartalék
Tönke ( <i>Triticum dicoccon</i> Schrank)		FAO WIEWS, FAO Treaty, ECP/GR	<1 ha	géntartalék
Árpa ( <i>Hordeum vulgare</i> L.)	Gádoroszi fekete	FAO WIEWS, FAO Treaty, ECP/GR	<1 ha	géntartalék
Kukorica ( <i>Zea mays</i> L.)	Mindszentpusztai fehér	FAO WIEWS, FAO Treaty, ECP/GR	<1 ha	géntartalék
	Bánkúti lófogú sárga	FAO WIEWS, FAO Treaty, ECP/GR	<1 ha	géntartalék
	Mezőhegyesi sárga lófogú	FAO WIEWS, FAO Treaty, ECP/GR	<1 ha	géntartalék
	Putyi	FAO WIEWS, FAO Treaty, ECP/GR	<1 ha	géntartalék
	Piros kukoricák	FAO WIEWS, FAO Treaty, ECP/GR	5-10 ha	Őrség, Tiszántúl
	Iregi 12 hetes	FAO WIEWS, FAO Treaty, ECP/GR	<1 ha	géntartalék
	Száznapos	FAO WIEWS, FAO Treaty, ECP/GR	<1 ha	géntartalék
	Sárga magyar	FAO WIEWS, FAO Treaty, ECP/GR	5-10 ha	Tiszántúl
Napraforgó ( <i>Helianthus annuus</i> L.)	Nagykállói tf.	FAO WIEWS, FAO Treaty, ECP/GR	<1 ha	géntartalék
	Bajai fehér	FAO WIEWS, FAO Treaty, ECP/GR	<1 ha	géntartalék
Köles ( <i>Panicum miliaceum</i> L.)	Fertődi piros	FAO WIEWS, ECP/GR	<1 ha	géntartalék
	Mesterházai	FAO WIEWS, ECP/GR	<5 ha	Alföld
	Jászberényi	FAO WIEWS, ECP/GR	<1 ha	géntartalék

	Tápiószentmártoni	FAO WIEWS, ECP/GR	<1 ha	géntartalék
Veteménybab (Phaseolus vulgaris L.)	Futó fűrjbabok	FAO WIEWS, FAO Treaty, ECP/GR	<50 ha	másodvetésként elterjedt
	Bokor fűrjbabok	FAO WIEWS, FAO Treaty, ECP/GR	<5 ha	házikertekben az ország egész területén
	Pacsibab	FAO WIEWS, FAO Treaty, ECP/GR	<10 ha	másodvetésként az Alföldön
	Menyecskebabok	FAO WIEWS, FAO Treaty, ECP/GR	<20 ha	Alföld
	Büdöskő-babok	FAO WIEWS, FAO Treaty, ECP/GR	<5 ha	szórványosan
	Fecskehasú babok	FAO WIEWS, FAO Treaty, ECP/GR	<5 ha	szórványosan
	Gyöngybabok	FAO WIEWS, FAO Treaty, ECP/GR	<5 ha	szórványosan
	Cukorbabok	FAO WIEWS, FAO Treaty, ECP/GR	<5 ha	szórványosan
	Gesztenyebabok	FAO WIEWS, FAO Treaty, ECP/GR	<5 ha	szórványosan
	Gyíkbabok	FAO WIEWS, FAO Treaty, ECP/GR	<5 ha	szórványosan
	Békahátúbabok	FAO WIEWS, FAO Treaty, ECP/GR	<5 ha	szórványosan
	Libamájbabok	FAO WIEWS, FAO Treaty, ECP/GR	<5 ha	szórványosan
	Békési rizsbabok	FAO WIEWS, FAO Treaty, ECP/GR	<5 ha	szórványosan
	Tolnai borsóbabok	FAO WIEWS, FAO Treaty, ECP/GR	<5 ha	szórványosan
Tűzbab (Phaseolus coccineus L.)	Fehér salátabab	FAO WIEWS, FAO Treaty, ECP/GR	<10 ha	konyhakertekben az ország egész területén
	Tarka salátabab	FAO WIEWS, FAO Treaty, ECP/GR	<5 ha	konyhakertekben az ország egész területén
Csicseriborsó (Cicer arietinum L.)	Békéscsabai	FAO WIEWS, FAO Treaty, ECP/GR	<10 ha	Duna-Tisza köze
Homoki bab (Vigna unguiculata (L.) Walp.)	Bajai	FAO WIEWS, FAO Treaty, ECP/GR	<1 ha	géntartalék
	Mohácsi	FAO WIEWS, FAO Treaty, ECP/GR	<1 ha	géntartalék
Lóbab (Vicia faba L.)	Tataházi	FAO WIEWS, FAO Treaty, ECP/GR	<50 ha	országszerte
Földimogyoró (Arachis hypogaea L.)	Kisteleki, Tápiószelei	FAO WIEWS, ECP/GR	<5 ha	Dél-Alföld
Burgonya-(Solanum tuberosum L.)	Porvai	FAO WIEWS, FAO Treaty, ECP/GR	<1 ha	géntartalék

	Aranyalma	FAO WIEWS, FAO Treaty, ECP/GR	<1 ha	konyhakertekben az ország egész területén
	Somogyi	FAO WIEWS, FAO Treaty, ECP/GR	<1 ha	konyhakertekben az ország egész területén
Csicsóka ( <i>Helianthus tuberosus</i> L.)	Farmosi	FAO WIEWS, ECP/GR	<1 ha	géntartalék
	Nagykállói	FAO WIEWS, ECP/GR	<1 ha	géntartalék
Nyúlzapuka ( <i>Anthyllis vulneraria</i> L.)	Helyi típusok	FAO WIEWS, ECP/GR	<1 ha	géntartalék
Fehérvirágú somkóró ( <i>Melilotus alba</i> Medik.)	Helyi típusok	FAO WIEWS, FAO Treaty, ECP/GR	<5 ha	Duna-Tisza köze
Svéd here ( <i>Trifolium hybridum</i> L.)	Helyi típusok	FAO WIEWS, FAO Treaty, ECP/GR	<1 ha	géntartalék
Mezei csibehúr ( <i>Spergula arvensis</i> L.)	Helyi típusok	FAO WIEWS, ECP/GR	<1 ha	géntartalék
Takarmánymályva ( <i>Malva verticillata</i> L.)	Helyi típusok	FAO WIEWS, ECP/GR	<1 ha	géntartalék
Takarmány és sütőtök ( <i>Cucurbita maxima</i> Duch.ex Lam)	Helyi típusok	FAO WIEWS, ECP/GR	<50 ha	Alföld
Takarmánydinnye ( <i>Citrullus colocynthoides</i> Pang.)	Újszilvási	FAO WIEWS, ECP/GR	<1 ha	géntartalék

13. számú melléklet a 61/2009. (V. 14.) FVM rendelethez:

**Kultúrtörténeti és genetikai szempontból kiemelkedő jelentőségű, veszélyeztetett ritka zöldségfajták listája**

Faj	Fajta	Nemzetközi hivatkozás	Termesztett terület (ha)	Elterjedés
Paradicsom (Lycopersicon esculentum L.)	Mátrafüredi tf.	FAO WIEWS, ECP/GR	<1 ha	géntartalék
	Ökörszív	FAO WIEWS, ECP/GR	<1 ha	géntartalék
	Fóti	FAO WIEWS, ECP/GR	<1 ha	géntartalék
	Lugas	FAO WIEWS, ECP/GR	<1 ha	házikert
	Erdélyi (5198/01, 5204/02)	FAO WIEWS, ECP/GR	<1 ha	géntartalék
	Mosonmagyaróvári	FAO WIEWS, ECP/GR	<1 ha	géntartalék
	Leveleki	FAO WIEWS, ECP/GR	<1 ha	géntartalék
	Kisbuga	FAO WIEWS, ECP/GR	<1 ha	géntartalék
	Jándi	FAO WIEWS, ECP/GR	<1 ha	géntartalék
	Tolnai	FAO WIEWS, ECP/GR	<1 ha	géntartalék
	Nógrádi	FAO WIEWS, ECP/GR	<1 ha	géntartalék
	Erdélyi (5195/01, 5196/01, 5197/01)	FAO WIEWS, ECP/GR	<1 ha	géntartalék
Tápláni konzerv	FAO WIEWS, ECP/GR	<1 ha	géntartalék	
Zöldpaprika (Capsicum annuum L.)	Bogyesz	FAO WIEWS, ECP/GR	<5 ha	Tápió-völgye, Jászság
	Bocskor	FAO WIEWS, ECP/GR	<5 ha	Békés és Hajdú megye
	Kalinkói	FAO WIEWS, ECP/GR	<1 ha	géntartalék
	Gogos paradicsompaprika	FAO WIEWS, ECP/GR	<1 ha	Békés és Csongrád megye
	Szentesi	FAO WIEWS, ECP/GR	<1 ha	Békés és Csongrád megye
	Szentlőrinc-káta	FAO WIEWS, ECP/GR	<5 ha	Tápió-völgye
	Jászberényi	FAO WIEWS, ECP/GR	<5 ha	Jászság
	Tizsakécskei	FAO WIEWS, ECP/GR	<1 ha	Duna-Tisza köze
	Hegykői	FAO WIEWS, ECP/GR	<1 ha	géntartalék
	Lánycsóki	FAO WIEWS, ECP/GR	<1 ha	géntartalék
	Jászberényi	FAO WIEWS, ECP/GR	<1 ha	géntartalék
	Erdélyi tf. (5387/01)	FAO WIEWS, ECP/GR	<1 ha	géntartalék
	Nemesnádudvari	FAO WIEWS, ECP/GR	<1 ha	géntartalék
	Bugaci	FAO WIEWS, ECP/GR	<1 ha	Tisza-mente, Duna-Tisza köze



	Csabacsüdi	FAO WIEWS, ECP/GR	<1 ha	géntartalék
	Erdélyi (5037/00, 5001/03)	FAO WIEWS, ECP/GR	<1 ha	géntartalék
	Kótaji	FAO WIEWS, ECP/GR	<1 ha	géntartalék
	Ökörítőfülpösi	FAO WIEWS, ECP/GR	<1 ha	géntartalék
	Erdélyi (5035/00, 5193/03, 5499/01)	FAO WIEWS, ECP/GR	<1 ha	géntartalék
	Soroksári	FAO WIEWS, ECP/GR	<1 ha	géntartalék
	Javitott cecei	FAO WIEWS, ECP/GR	<1 ha	géntartalék
	Keszthelyi fehér	FAO WIEWS, ECP/GR	<1 ha	géntartalék
Fűszerpaprika (Capsicum annuum var. longum)	Boldogi	FAO WIEWS, ECP/GR	<1 ha	Mátraalja
	Kalocsai	FAO WIEWS, ECP/GR	<1 ha	Kalocsa környéke
	Dokomlási	FAO WIEWS, ECP/GR	<1 ha	géntartalék
Vöröshagyma (Allium cepa L.)	Veszkenyi	FAO WIEWS, ECP/GR	<1 ha	géntartalék
	Jászsalsószentgyörgyi	FAO WIEWS, ECP/GR	<1 ha	géntartalék
	Alsógödi	FAO WIEWS, ECP/GR	<1 ha	géntartalék
Fokhagyma (Allium sativum L.)	Kadarkúti	FAO WIEWS, ECP/GR	<1 ha	Somogy megye
	Jászsági	FAO WIEWS, ECP/GR	<1 ha	géntartalék
	Pásztói	FAO WIEWS, ECP/GR	<1 ha	Északi- Középhegység
	Cigándi	FAO WIEWS, ECP/GR	<1 ha	Tiszántúl
	Makói	FAO WIEWS, ECP/GR	<1 ha	Makó környéke
	Sárospataki	FAO WIEWS, ECP/GR	<1 ha	Tokaj-Hegyalja
Póréhagyma (Allium porrum L.)	Nagykátai	FAO WIEWS, ECP/GR	<1 ha	Tápió völgye
Csokros hagyma (Allium cepa var. aggregatum G. Don)	Nagyrakocsi	FAO WIEWS, ECP/GR	<1 ha	Tiszántúl
	Nyíregyházi	FAO WIEWS, ECP/GR	<1 ha	Tiszántúl
	Csehimindszenti	FAO WIEWS, ECP/GR	<1 ha	Tiszántúl
	Erdélyi tf. (5446/01)	FAO WIEWS, ECP/GR	<1 ha	Tiszántúl
Metélő hagyma (Allium schoenoprasum L.)	Napkori	FAO WIEWS, ECP/GR	<1 ha	Tiszántúl
	Taktaharkányi	FAO WIEWS, ECP/GR	<1 ha	Tiszántúl
Téli sarjadék hagyma (Allium fistulosum L.)	Nagykátai	FAO WIEWS, ECP/GR	<1 ha	Tápió völgye
Saláta (Lactuca sativa L.)	Villányi	FAO WIEWS, ECP/GR	<1 ha	Dél-Baranya
	Csehimindszenti	FAO WIEWS, ECP/GR	<1 ha	géntartalék
	Fiadi	FAO WIEWS, ECP/GR	<1 ha	géntartalék
	Isztiméri	FAO WIEWS, ECP/GR	<1 ha	géntartalék
	Dunaföldvári	FAO WIEWS, ECP/GR	<1 ha	géntartalék
	Csákvári	FAO WIEWS, ECP/GR	<1 ha	géntartalék
	Kisbárapáti	FAO WIEWS, ECP/GR	<1 ha	géntartalék
	Hernádcécei	FAO WIEWS, ECP/GR	<1 ha	géntartalék
	Tarnamérai	FAO WIEWS, ECP/GR	<1 ha	géntartalék
	Nagykállói	FAO WIEWS, ECP/GR	<1 ha	géntartalék

	Biri	FAO WIEWS, ECP/GR	<1 ha	géntartalék
Fejeskáposzta ( <i>Brassica oleracea</i> convar. <i>capitata</i> var. <i>capitata</i> f. <i>alba</i> )	Vecsési	FAO WIEWS, ECP/GR	<1 ha	Pest környéke
	Hajdúsági	FAO WIEWS, ECP/GR	<1 ha	Debrecen környéke
Kelkáposzta ( <i>Brassica oleracea</i> convar. <i>capitata</i> var. <i>sabauda</i> )	Mohácsi ősz	FAO WIEWS, ECP/GR	<1 ha	Mohács
Spenót ( <i>Spinacea oleracea</i> L.)	Erdélyi tájfajták	FAO WIEWS, ECP/GR	<1 ha	Tiszántúl
	Békési	FAO WIEWS, ECP/GR	<1 ha	Tiszántúl
Újzélandi spenót ( <i>Tetragonia tetragoniodes</i> (Pall.) O. Kuntze)	Sajószentpéteri	FAO WIEWS, ECP/GR	<1 ha	géntartalék
Sóska ( <i>Rumex acetosa</i> L.)	Dunaföldvári	FAO WIEWS, ECP/GR	<1 ha	géntartalék
	Pallagi	FAO WIEWS, ECP/GR	<1 ha	géntartalék
Rebarbara ( <i>Rheum rhaponticum</i> L.)	Tápiószelei	FAO WIEWS, ECP/GR	<1 ha	géntartalék
Sárgarépa ( <i>Daucus carota</i> L.)	Pusztamonostori	FAO WIEWS, FAO Treaty, ECP/GR	<1 ha	géntartalék
	Nagykállói	FAO WIEWS, FAO Treaty, ECP/GR	<1 ha	géntartalék
	Nagykállói	FAO WIEWS, FAO Treaty, ECP/GR	<1 ha	géntartalék
Petrezselyem ( <i>Petroselinum crispum</i> . (Mill.) Nym.)	Napkori	FAO WIEWS, ECP/GR	<1 ha	géntartalék
	Gyomaendrődi	FAO WIEWS, ECP/GR	<1 ha	géntartalék
	Erdélyi	FAO WIEWS, ECP/GR	<1 ha	géntartalék
Paszternák ( <i>Pastinaca sativa</i> L.)	Nagyvárad	FAO WIEWS, ECP/GR	<1 ha	géntartalék
	Semjéni	FAO WIEWS, ECP/GR	<1 ha	géntartalék
Zeller ( <i>Apium graveolens</i> L.)	Darnózséli	FAO WIEWS, ECP/GR	<1 ha	géntartalék
	Monostorapáti	FAO WIEWS, ECP/GR	<1 ha	géntartalék
	Kecskeméti	FAO WIEWS, ECP/GR	<1 ha	géntartalék
Retek ( <i>Raphanus sativus</i> L.)	Nagykállói	FAO WIEWS, ECP/GR	<1 ha	géntartalék
	Nagykállói	FAO WIEWS, ECP/GR	<1 ha	géntartalék

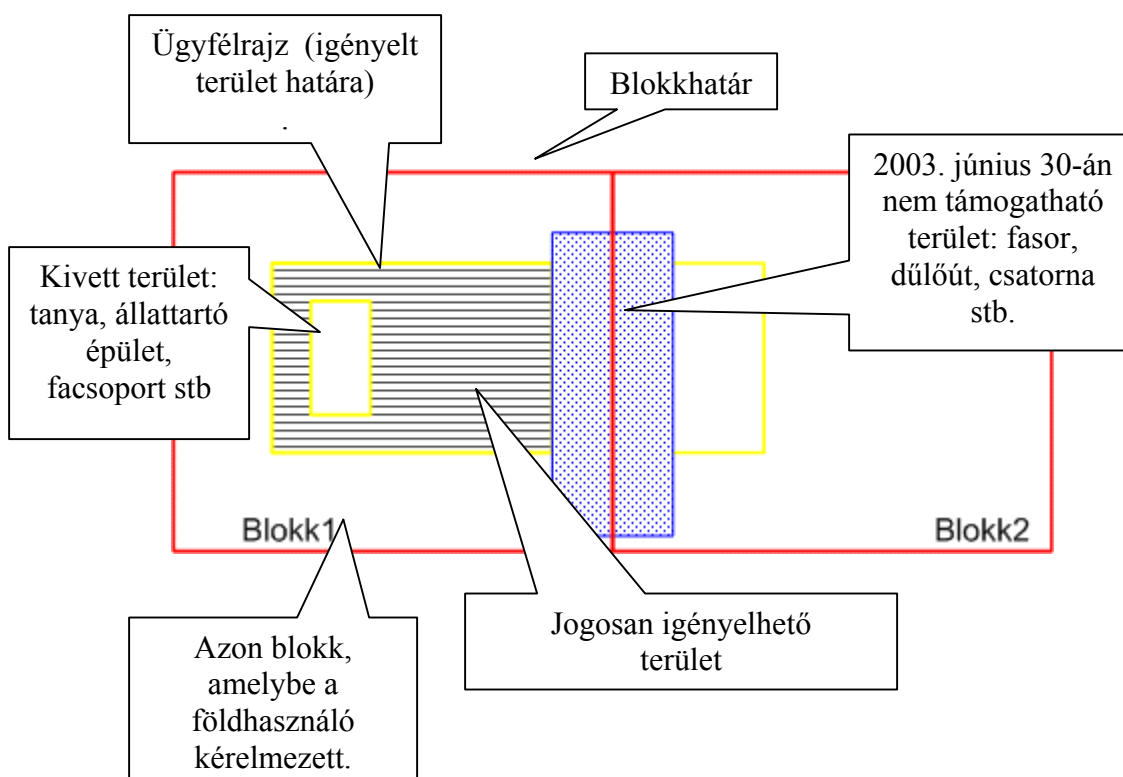
## A földterület beazonosításának útmutatója

### 1. A jogosult terület meghatározása

A jogosan igényelhető földterület az adott terület fizikai blokkon belüli azon része, amelynek kimérése során nem lehet figyelembe venni:

- az adott kötelezettségvállalással érintett egybefüggő területen elhelyezkedő nem művelt területeket (nádasok, tanyák, állattartó épületek, telepek, bozótos területek, facsoportok, amelyek alatt művelést nem folytatnak);
- a nem művelő útnak használt utakat, valamint;
- a 2003. június 30-án kultúrállapotban nem lévő, de időközben beművelt területeket.

A jogosult terület meghatározásának szemléltető ábrája



Szántóföldi kultúrák és gyepterületek esetén a területen lévő fák, facsoportok kizárólag abban az esetben vehetők figyelembe a támogatás alapjául szolgáló mezőgazdasági terület vonatkozásában, ha az azok alatti területen a célprogram előírásoknak megfelelő gazdálkodás valósítható meg.

Ültetvények esetében:

- a) a termesztés-technológia részeként értelmezhető művelt területeket hozzá kell számítani a jogosult területhez;
- b) az ültetvény terület határainak megállapítása során:
  - ba) amennyiben az ültetvényt művelő utak veszik közre, (pl.: gépek forgására biztosított területek) akár két oldalról akár négy oldalról a művelő utak legfeljebb 3,5 méteres területe beszámítható;
  - bb) amennyiben nincsen művelő út az ültetvény körül, a lombkorona középpontjától mért, legfeljebb a sortávolság felének megfelelő terület számítható be;
  - bc) amennyiben a ültetvény körbekerített és határai rögzítettek (pl.: kerítéssel), legfeljebb 3,5 méteres terület számítható be;
  - bd) amennyiben az adott régió bevált mezőgazdasági gyakorlatának hagyományosan részét képező, legfeljebb 4 méter széles elemek (pl. teraszfalak, öntözőárkok) a terület részének tekintendők.

## **2. Terület lemérése**

### **2.1. A mérés elvégzéséhez szükséges tudnivalók**

A jogosult földterület beazonosítása során a mezőgazdaságilag ténylegesen művelt, kultúrával fedett terület határait kell rögzíteni. A támogatásra jogosult terület a művelt terület MePAR alapján támogatható része egy adott fizikai blokkon belül. A fenti módon beazonosított, támogatható terület eltérhet az ingatlan nyilvántartásban és a földhasználati nyilvántartásban szereplő területi adatoktól, ezért kell a ténylegesen művelt terület beazonosítását elvégezni.

A támogatásra jogosult területen belül a kötelezettségvállalással érintett egybefüggő területeket külön kell kimérni. A mérés során:

- a) a kötelezettségvállalással érintett egybefüggő terület határán kell haladni;
- b) amennyiben a kötelezettségvállalással érintett egybefüggő terület által teljesen körülvevett, 0,01 hektárt meghaladó kivett terület van (összefüggő nádas, facsoport, épületek, tanya), úgy mindegyik teljes területét ki kell mérni, mert ezek a területek nem jogosultak támogatásra;
- c) minden egyes terület lemérése során a rögzített koordinátáknak legalább 3 méteres pontosságúnak, és 3 méteres koordináta élességűnek kell lennie a valós helyzethez képest;
- d) a mért földterület megadása kettő tizedes-jegyig szükséges;
- e) a lemért földterületet legalább egy pontban jól láthatóan meg kell jelölni a terepen, hogy a támogatási időszak teljes időtartama alatt jól azonosítható legyen.

### **2.2. Mérési jegyzőkönyv**

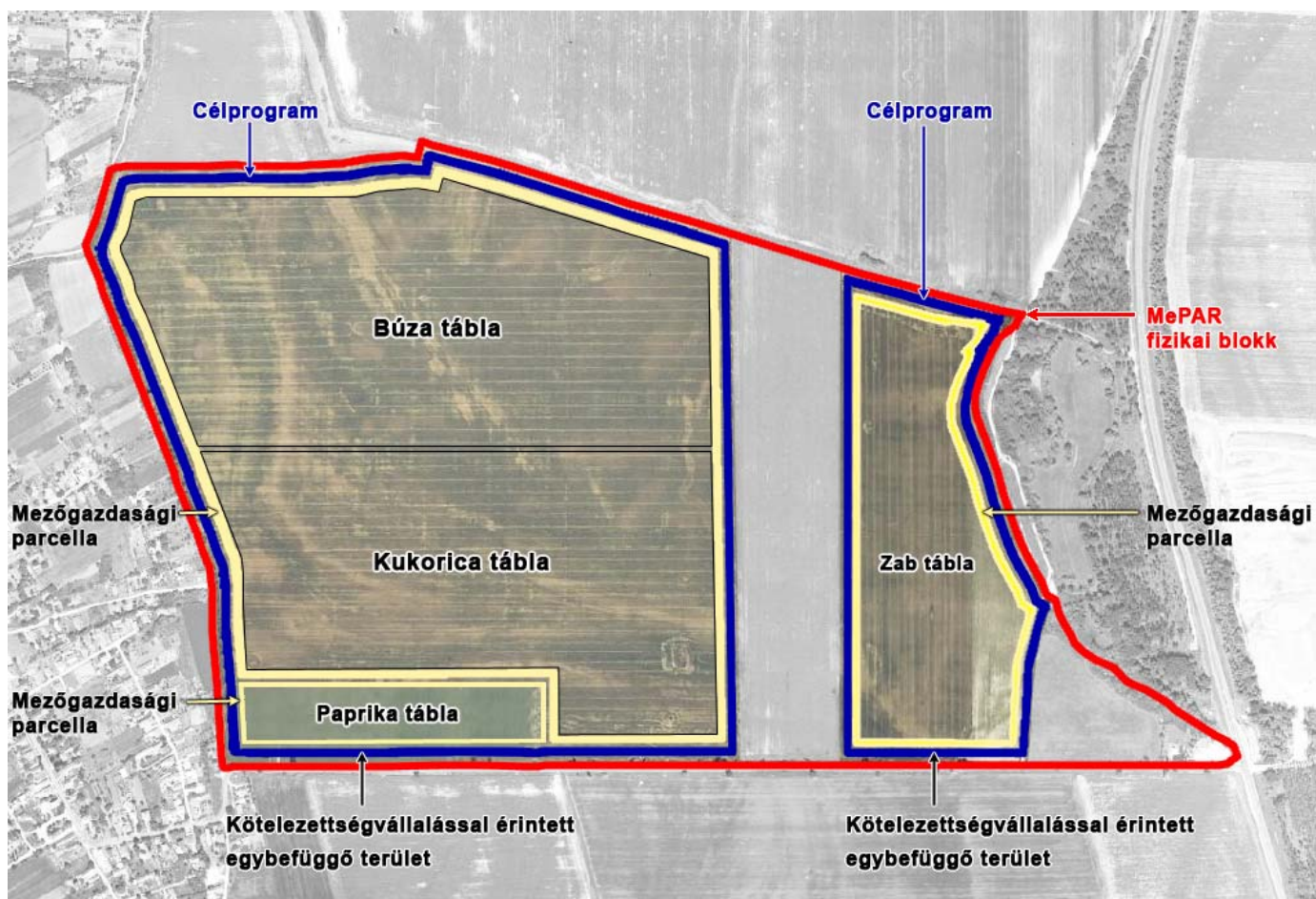
A mérésről jegyzőkönyvet kell készíteni az alábbi tartalmi követelmények szerint:

- a) előzetesen támogatásra jogosult földhasználó neve és regisztrációs száma;

- b) AKG célprogram megnevezése;
- c) a mérést végző személy neve (majd a kinyomtatást követően aláírása illetve pecsétje);
- d) a mérés időpontjának rögzítése (év-hónap-nap óra-perc);
- e) területnagyság megadása kettő tizedesjegy pontossággal;
- f) terület X(EOV), Y(EOV) koordinátáinak megadása;
- g) pontszámú területszámítási jegyzőkönyv;
- h) pontszámú területszámítási vázrajz (shape formátumban).

15. számú melléklet a 61/2009. (V. 14.) FVM rendelethez:

*Szemléltető ábra a területek beazonosítása érdekében*



16. számú melléklet a 61/ 2009. (V. 14.) FVM rendelethez:

### **Tápanyag-gazdálkodási minimumkövetelmények**

Talajjavítás a talajvédelmi hatóság engedélye alapján végezhető, betartva a vonatkozó jogszabályban foglalt előírásokat.

17. számú melléklet a 61/ 2009. (V. 14.) FVM rendelethez:

### **Növényvédelmi minimumkövetelmények**

A.) 2010. december 31-ig minimumkövetelményként figyelembe veendő előírások

**1.)** Engedélyköteles terméket Magyarországon csak az élelmiszerlánc-felügyeleti szerv által kiadott engedély alapján, az élelmiszerláncról és hatósági felügyeletről szóló 2008. évi XLVI. törvény végrehajtására kiadott külön jogszabály szerint lehet forgalomba hozni és felhasználni.

*(engedélyköteles termék: a növényvédő szer, növényvédőszer-hatóanyag, -adalékanyag, -segédanyag, a növényvédelmi hatású termék, a növényvédelmi célú eszköz és anyag (a műszerek kivételével), valamint a termélnövelő anyag (kivéve a 2003/2003/EK rendelet szerinti EK-műtrágya), engedélyköteles továbbá az alkalmazás célja szerint ezekre visszavezethető egyéb termék, amelynek forgalomba hozatala és felhasználása engedélyhez kötött;).*

**2.)** A növényvédő szereket elkülönített raktárban, a vizek, a környezet és az emberi egészség védelmét szolgáló intézkedések betartásával lehet tárolni.

**3.)** A növényvédő szer kijuttatásra alkalmazott gépeknek szerepelniük kell a Növényvédelmi Gépek Jegyzékében, vagy megfelelő nemzetközi minőségtanúsítási okirattal kell rendelkezniük, továbbá megfelelő műszaki állapotban kell lenniük

**4.)** Az I. és II. forgalmi kategóriába sorolt növényvédő szereket kizárólag a kategóriának megfelelő végzettségű ember vásárolhatja, vagy használhatja fel.

**5.)** A növényvédő szer címkéjén és/vagy a használati utasításban foglalt korlátozásokat be kell tartani.

**6.)** Gondoskodni kell a növényvédelmi tevékenység során kiürült csomagoló burkolatok, göngyölegek szakszerű összegyűjtéséről, kezeléséről, megsemmisítéséről. (pl.: növényvédő szer csomagolóeszköz más célra még tisztított állapotban sem használható)

B.) 2011. január 1-jétől minimumkövetelményként figyelembe veendő előírások

Gondoskodni kell a növényvédelmi tevékenység során kiürült csomagoló burkolatok, göngyölegek szakszerű összegyűjtéséről, kezeléséről, megsemmisítéséről. (pl.: növényvédő szer csomagolóeszköz más célra még tisztított állapotban sem használható)

### **Talajmintavétel során betartandó követelmények**

A talajvizsgálat elvégzéséhez a mintát kötelezettségvállalással érintett egybefüggő területenként kell venni. Egy talajminta legfeljebb öt hektár területet reprezentálhat. Amennyiben a kötelezettségvállalással érintett egybefüggő terület nagyobb, mint öt hektár, akkor a területet megközelítőleg öthektáros mintavételi egységekre kell bontani. A mintavételi egységek meghatározásánál figyelembe kell venni a parcella és táblahatárokat a tápanyag-gazdálkodási terv céljai szerint. Az utolsó gazdálkodási évben esedékes ismételt talajvizsgálatnál a mintákat ugyanazokról a helyekről kell venni. A mintavételi egységeknek talajtaniilag egységesnek (homogénnek) kell lenniük, és az így kijelölt egységeken kell az átlagmintát begyűjteni. Az átlagminta egy meghatározott nagyságú terület jellemzésére szolgáló, több helyről, azonos talajmélységből vett azonos tömegű talajmintáinak keveréke. A mintavétel az alábbiak szerint történik:

- szántóföldi kultúráknál, a művelt rétegből (általában a 0-30 cm-es) parcellánként, de maximum 5 hektáronként vett átlagminta,
- állókultúráknál, maximum 5 hektáronként vett átlagminta. A részmintákat almatermésű, csonthéjas és héjas ültetvényeknél 0-30 cm, 30-60 cm; bogyós ültetvényeknél 0-20 cm, 20-40 cm; szőlő ültetvényeknél 0-30 cm, 30-60 cm mélységből kell venni.

A mintázandó területről a felső, növényi maradványokat tartalmazó réteg eltávolítása után lehet mintát venni. Az azonos tömegű részmintákat átló mentén vagy cikk-cakk vonalban, legalább 20 ponton ajánlott venni. Ezeket a részmintákat kell összekeverni, és az összekevert mintából 1-1 kg tömegű átlagmintát kell a laboratóriumba küldeni elemzésre.

Tilos mintát venni:

- szántóföldi kultúra esetén a táblaszálon 20 m-es sávban;
- a forgókban;
- szalmakazlak helyén;
- műtrágya, talajjavító anyag, szerves trágya depók helyén;
- állatok delező helyén.

A mintavétel optimális időpontja a termés betakarítása utáni, de még a trágyázást megelőző időszak, ha a talaj művelhető (nem túl nedves, nem túl száraz). Mintavételre alkalmas még:

- az ősszel alpműtrágyázott területekről a következő évben, de a trágyázástól számított legalább 100 nap utáni időszak;



- tavasszal műtrágyázott területről a betakarítás után, de legalább az utolsó trágyázást követő 100 nap után;
- szerves trágyázást követő 6 hónap elteltével.

A mintát kódszámozott zacskóba kell gyűjteni és mintaazonosító jeggyel ellátni, amelynek tartalmaznia kell a következőket:

- földhasználó neve, regisztrációs száma
- célprogram megnevezése
- gazdaság helye
- tábla jele
- minta kódja
- mintavétel időpontja
- mintavétel mélysége

19. számú melléklet a 61/2009. (V. 14.) FVM rendelethez:

### **Levélanalízis során betartandó követelmények**

#### Általános előírások:

A mintavételi egység kijelölésénél alapul kell venni a talajmintavételi egységet, amit ezen belül a faj, illetve fajta határol be. A mintavételi egységbe egy faj, illetve egy fajta kerülhet. Vegyes állomány esetén a fő fajt, fajtát kell mintázni.

Az egy mintavételi egységről vett mintának két külön kezelt átlagmintából kell állnia, amelynek a két átló mentén szedett növényt, növényi szervet kell tartalmaznia.

Egy mintát 50-100 db növény, vagy minimum 100 db növényi szerv (levél, levélnyel) képez. Minden növényi szervet más növényről kell begyűjteni.

Almatermésű, bogyós, csonthéjas és héjas ültetvényekben egy fáról legalább 2 db levelet kell leszedni a fa két, sorközi oldaláról, a koronaszint alsó harmadából. Szőlő esetén a leveleket (levéllemezt) az első fürt szárcsomójáról mintázzuk meg.

Nem szabad mintát gyűjteni:

- növényvédelmi permetezést követően a munkaügyi várakozási idő leteltéig;
- lombtrágyázás után legalább 2 hétig;
- sáros, szennyezett növényekről.

A mintába csak kifejlett, a fajtára jellemző, ép, egészséges, csapadéktól mentes növényt, levelet, illetve levéllemezt lehet szedni.

A szegélyhatás elkerülésére a tábla szélső soraiból, illetve a sorok szélső növényeiből nem lehet mintát venni.

A mintát kódszámozott zacskóba kell gyűjteni és mintaazonosító jeggyel ellátni, amelyen a terület adatai mellett a növényfaj (fajta), valamint a növényi szerv neve és fejlettségi állapota is szerepeljen.

A mintavételi egységről, egységekről táblánként mintavételi jegyzőkönyvet kell készíteni.

A gyűjtött mintát zacskóba kell tenni, valamint a laboratóriumba történő juttatásig hűtőtáskában tartani. A mintákat lehetőleg a mintavétel napján szükséges a laboratóriumba juttatni.

#### Mintavételi eszközök:

- papír vagy etamin zacskók

- rozsdamentes olló, kés, metszőolló,
- mintaazonosító jegy, amelynek tartalmaznia kell a következőket:
  - földhasználó neve, regisztrációs száma
  - célprogram megnevezése
  - gazdaság helye
  - tábla jele
  - minta kódja
  - mintavétel időpontja, növény fenofázisa
  - növény megnevezése, fajta

A növénymintavétel módja, időpontja, helye ültetvények esetében

<b>Kultúra</b>	<b>Minta-vétel</b>	<b>Fenofázis</b>	<b>Mintavétel helye</b>
Szőlő	I.	Teljes virágzásban (termőhajtásról)	a fürttel szembeni, ép, fajtára jellemző levél
	II.	Éréskor (lombszíneződés kezdete előtt)	a fürttel szembeni, ép, fajtára jellemző levél
Alma, körte, birs, naspolya	I.	Hajtásnövekedés befejezése után	a földről még kézzel elérhető csúcshajtás közepéről származó teljes levél
Őszibarack, homoktővis	I.	Éréskor	a földről még kézzel elérhető csúcshajtás közepéről származó teljes levél
Szilva, kajszi, meggy, cseresznye	I.	a hajtásnövekedés befejezése után	a földről még kézzel elérhető csúcshajtás közepéről származó teljes levél
Dió	I.	a csonthéj kialakulása után	az összetett levél csúcsi levéllemeze
Mandula, mogyoró, szelídgesztenye	I.	a csonthéj kialakulása után	a földről még kézzel elérhető csúcshajtás közepéről származó teljes levél
Piros és egyéb ribiszke, piszke/egres, josta,	I.	Éréskor	a hajtás középső kifejtett levele
Termesztett bodza	I.	Éréskor	a hajtás középső részéről kifejtett összetett levéllemez
Málna, szeder	I.	Éréskor	a hajtás középső részéről kifejtett összetett levéllemez



20. számú melléklet a 61/ 2009. (V. 14.) FVM rendelethez:

***A tápanyag-gazdálkodási terv kötelezően beküldendő tartalmi elemei***

Gazdálkodási év:						Célprogram kód:					
	Kötelezettség-vállalással érintett egybefüggő terület sorszáma	Tábla sorszáma (adott évi kifizetési kérelem szerint)	Tábla területe (ha)	Trágyázott kultúra megnevezése	Hasznosítási kód	Maximálisan kijuttatandó hatóanyag (kg/ha)			A tápanyaggazdálkodási terv alapja		
						N	P <sub>2</sub> O <sub>5</sub>	K <sub>2</sub> O	A) egyszerűsített mérlegszámítás	B) talajvizsgálat	C) levélanalízis
1											
2											
3											

21. számú melléklet a 61/2009. (V. 14.) FVM rendelethez:

**Gazdálkodási napló kötelező formai és tartalmi követelményei**

 <b>FÖLDMŰVELÉSÜGYI ÉS VIDÉKFEJLESZTÉSI MINISZTERIUM</b>		<h1>GAZDÁLKODÁSI NAPLÓ</h1> <p>____ / ____ gazdálkodási évtől</p>		 <p>ÚJ MAGYARORSZÁG VIDÉKFEJLESZTÉSI PROGRAM 2007-2013</p>
<b>Az Új Magyarország Vidékfejlesztési Program Agrár-Környezetgazdálkodási intézkedésében résztvevők és a Natura 2000, valamint a Kedvezőtlen Adottságú Területekre vonatkozó kiegészítő támogatást igénylők számára.</b>				
<b>Gazdálkodó adatai</b>				
1	Név:			
2	Ügyfél regisztrációs szám (MVH):	3	Cégforma:	
4	Helység, irányítószám:	5	Közterület neve, száma:	
6	Telefonszám:	7	E - levélcím:	
<b>Kapcsolattartó adatai (amennyiben eltér a gazdálkodó adataitól)</b>				
8	Név:			
9	Helység, irányítószám:	10	Közterület neve, száma:	
11	Telefonszám:	12	E - levélcím:	
<b>Szaktanácsadó és szakirányító adatai (amennyiben alkalmaz a gazdálkodó szakembert)</b>				
13	Növényvédelmi szakirányítójának neve és címe:	14	Szaktanácsadó neve és címe:	
15	Kamarai regisztrációs száma:	16	Engedély száma:	

GN-01		Összesítő adatlap _____ / _____ gazdálkodási évben							
		Földhasznosítási összesítő			Állatállomány összesítő				
A		B	C	D	E	F	G	H	
Célprogram csoport	Terület hasznosítás megnevezése	Szeptember 1-én		Állatfaj megnevezése	Korcsoport	Éves átlaglétszám			
		gazdaság teljes területe hasznosítási irányonként (ha)	AKG támogatásba vont terület nagysága (ha)			darabszám (db)	állategység (ÁE)		
1	szántó			12	Szarvasmarha	6 hónapnál fiatalabb			
2	szőlő			13	Szarvasmarha	6-24 hónapig			
3	gyümölcs			14	Szarvasmarha	24 hónap felett			
4	kaszáló			15	Ló	6 hónapnál idősebb			
5	legelő			16	Sertés	tenyészkoca 50 kg felett			
6	nádas			17	Sertés	egyéb sertés			
7	zsombékos, láp			18	Juh	vegyes (6 hónap felett)			
8	halastó			19	Kecske	vegyes (6 hónap felett)			
9	erdő			20	Baromfi	tojótyúk			
10	fásított terület			21	Baromfi	egyéb baromfi			
11	konyhakert			22	Egyéb				

GN-02		AKG - SZÁNTÓ - kötelezettségvállalással érintett egybefüggő terület - ALAPADATOK														Lap sorszáma:				
Kötelezettségvállalással érintett egybefüggő terület azonosítási alapadatai																				
I. Sorszáma:			II. Földhasználat joga:						III. Mérési jegyzőkönyvének sorszáma:											
A		B			C						D		E	F	G	H	I			
Település		Helyrajzi számok			MePAR blokkazonosítók						Terület (ha)		Kötelezettségek			Jogosultságok				
					2009/2010. év						-		-			Natura 2000	Nitrát-érzékeny	12%-os lejtő kitétség	KAT terület	AKG kód
					1. Változás						-		-							
					2. Változás						-		-							
Kitöltése a célprogramban előírt folyamatos műveleti naplók - GN-07 és GN-11 valamint a GN-12 alapján																				
a	b	c	d	e	f	g	h	i	j	k	l	m	n	o	p	q	r	s	t	
Gazdálkodási év	Tábla-sorszám (adott évi kifizetési kérelem szerint)	Terület (ha)	Fő-növény/másodvetés	Hasznosítási kód	Faj	Fajta	Szaporítóanyag típusa	Szervestrágya - kijuttatott hatóanyagok kg/ha			Műtrágya - kijuttatott hatóanyagok kg/ha			Tápanyag gazdálkodási terv teljesült	Terméshozam (t/ha)		Melléktermék/zöldtrágya talajba forgatása	Vis maior	Megjegyzés	
								N	P <sub>2</sub> O <sub>5</sub>	K <sub>2</sub> O	N	P <sub>2</sub> O <sub>5</sub>	K <sub>2</sub> O		terv	tény				
1																				
2																				
3																				
4																				
5																				
6																				

<b>GN-03</b>		<b>AKG - GYEP - kötelezettségvállalással érintett egybefüggő terület - ALAPADATOK</b>										<b>Lap sorszáma:</b>			
<b>Kötelezettségvállalással érintett egybefüggő terület azonosítási alapadatai</b>															
<b>I.</b> Sorszáma:		<b>II.</b> Földhasználat joga:				<b>III.</b> Mérési jegyzőkönyv sorszáma:									
<b>A</b>		<b>B</b>		<b>C</b>				<b>D</b>		<b>E</b>		<b>F</b>	<b>G</b>	<b>H</b>	<b>I</b>
Település		Helyrajzi számok		MePAR blokkazonosítók				Terület (ha)		Kötelezettségek			Jogosultságok		
				2009/2010. év						Natura 2000	Nitrát-érzékeny	12%-os lejtő kitettség	KAT terület	AKG kód	
				1. Változás											
				2. Változás											
<b>Kitöltése a célprogramban előírt folyamatos műveleti naplók - GN-07 és a GN-08- alapján</b>															
<b>a</b>	<b>b</b>	<b>c</b>	<b>d</b>	<b>e</b>	<b>f</b>	<b>g</b>	<b>h</b>	<b>i</b>	<b>j</b>	<b>k</b>	<b>l</b>	<b>m</b>	<b>n</b>	<b>o</b>	
Gazdálkodási év	Tábla-sorszám (adott évi kifizetési kérelem szerint)	Terület (ha)	Hasznosítási kód	Kaszálásos hasznosítás esetén					Legeltetési hasznosítás esetén				Vis maior	Megjegyzés	
				kaszá-lások száma	első kaszálás kezdete (hónap-nap)	második kaszálás kezdete (hónap-nap)	utolsó kaszálás kezdete (hónap-nap)	hozama (tonna/ha/év)	kaszálás időpontja (hónap-nap)	hozama (tonna/ha/év)	módja	GN-08 lap-sorszám			
1															
2															
3															
4															
5															
6															



GN-04		AKG - ÜLTETVÉNY - kötelezettségvállalással érintett egybefüggő terület - ALAPADATOK											Lap sorszáma:				
Kötelezettségvállalással érintett egybefüggő terület azonosítási alapadatai																	
I. Sorszáma:			II. Földhasználatának joga:						III. Mérési jegyzőkönyv sorszáma:								
A		B		C						D		E	F	G	H	I	
Település		Helyrajzi számok		MePAR blokkazonosítók						Terület (ha)		Kötelezettségek			Jogosultságok		
				2009/2010. év								Natura 2000	Nitrát-érzékeny	12%-os lejtő kitétség	KAT terület	AKG kód	
				1. Változás													
				2. Változás													
J		K	L		M	N		O		P	Q		R				
Növényfaj		Hasznosítási kód	Fajta		Terület nagysága (ha)	Sor- és tötáv		Állománysűrűség (tő/ha)		Telepítés éve		Művelési mód					
								telepítéskor	jelenlegi								
Kitöltése a célprogramban előírt folyamatos művelési naplók - GN-07 és a GN-11 valamint a GN-12 alapján																	
a	b	c	d	e	f	g	h	i	j	k	l		m	n	o	p	q
Gazdálkodási év	Tábla sorszám (adott évi kifizetési kérelem szerint)	Terület (ha)	Hasznosítási kód	Szervestrágya - kijuttatott hatóanyagok kg/ha			Műtrágya - kijuttatott hatóanyagok kg/ha			Tápanyag gazdálkodási terv teljesült	Terméshozam (t/ha)		Madár-odú (db/ha)	Rovar-csapdák száma	Vis maior	Megjegyzés	
				N	P <sub>2</sub> O <sub>5</sub>	K <sub>2</sub> O	N	P <sub>2</sub> O <sub>5</sub>	K <sub>2</sub> O		terv	tény					
1																	
2																	
3																	
4																	
5																	

GN-05		AKG - NÁDAS - kötelezettségvállalással érintett egybefüggő terület - ALAPADATOK							Lap sorszáma:			
Kötelezettségvállalással érintett egybefüggő terület azonosítási alapadatai												
I. Sorszáma:		II. Földhasználat joga:				III. Mérési jegyzőkönyv sorszáma:						
A	B	C				D	E	F	G	I		
Település	Helyrajzi számok	MePAR blokkazonosítók				Terület (ha)	Kötelezettségek			Jogosultságok		
		2009/2010. év					Natura 2000	Nitrát-érzékeny	12%-os lejtő kitettség	KAT terület	AKG kód	
		1. Változás										
		2. Változás										
Kitöltése a célprogramban előírt folyamatos művelési napló - GN-07 alapján												
a	b	c	d	e			f	g	h	i	j	k
Gazdálkodási év	Tábla sorszáma (adott évi kifizetési kérelem szerint)	Kezelési terv száma	Aratott terület nagysága (ha)	Nádatartás			Tarló mérete (cm)	Hozam (termelői nádkéve/ha)	Vis maior	Megjegyzés		
				kezdeté (hónap-nap)	vége (hónap-nap)	módja						
1												
2												
3												
4												
5												
6												

GN-06		Táblaösszesítő nem AKG-s területekről - ____ / ____ gazdálkodási évben											Lap sorszáma:							
A		B		C				D	E	F	G		H	I	J	K	L	M	N	O
Tábla sorszáma kifizetési kérelem szerint		MePAR blokkazonosító						Helyrajzi szám	Terület nagysága (ha)	Haszno- sítási irány	Hasznosítás kódja		Kötelezettségek - lehetséges jogosultságok				Igényelt komp. támogatás		Meg- jegyzés	
tárgy- évben	előző évben										főnövény	másod- vetés	Natura 2000	nitrát- érzé- keny	12% lejtő	KAT terület	KAT	Natura		
1																				
2																				
3																				
4																				
5																				
6																				
7																				
8																				
9																				
10																				
11																				
12																				
13																				
14																				



GN-08	Legeltetési napló						Lap sorszáma:			
	A	B	C	D	E	F	G	H	I	J
	Legeltetés kezdete (év-hónap-nap)	Legeltetett napok száma	Célprogram megnevezése	Tábla sorszáma kifizetési kérelem szerint	Legeltetett terület nagysága (ha)	Legeltetett állatok adatai				Legeltetés módja
						állatfaj (GN-01 E oszlop szerint)	korcsoport (GN-01 F oszlop szerint)	darab-szám	ÁE szám	
1										
2										
3										
4										
5										
6										
7										
8										
9										
10										
11										
12										
13										
14										
15										





GN-11		Öntözési nyilvántartás										lap sorszáma:	
I. Víz kivétel helye:			II. Víz kivételi engedély száma:					III. Öntözés módja:					
A	B	C	D	E	F	G	H	I	J	K	L	M	
Tábla-sorszám (adott évi kifizetési kérelem szerint)	Öntözött kultúra	Öntözés kezdete - vége (év-hónap-nap)	Öntözött terület nagysága (ha)	Kijuttatott anyag (készítmény)				Hatóanyag - tartalom kg/ha			Víz kivétel		Meg- jegyzés
				kereskedelmi megnevezés	hatóanyag megnevezése	menyi- sége	mérték - egysége	N	P <sub>2</sub> O <sub>5</sub>	K <sub>2</sub> O	üzemóra	mennyiség (m <sup>3</sup> )	
1													
2													
3													
4													
5													
6													
7													
8													
9													
10													
11													
12													





GN-13		Szervestrágya mérleg ____ / ____ gazdálkodási évben								Lap sorszáma:		
I.		Telep megnevezése:										
	A	B	C	D	E	F	Trágya					
	Trágyatároló jele	Tároló kapacitása	Tárolás módja (59/2008. FVM rend. alapján)	Szerves-trágya típus kódja (59/2008. FVM rend. alapján)	Trágya megnevezése (istálló, vagy higtrágya)	Mértékegység (tonna vagy m <sup>3</sup> )	előző évi maradvány	kelet-kezett	vásárolt	kijuttatott	átadott	záró
1												
2												
3												
4												
5												
6												
7												
8												
9												
10												
11												

GN-14		Állatállomány-változási nyilvántartás ____ / ____ gazdasági évben										Lap sorszáma:	
I. Faj megnevezése:		II. Fajta megnevezése:				III. Korcsoport megnevezése:							
IV. Tenyészet kódja (TIR-ben):		VI. Tartásmód:		almos:		mélyalmos:		higrágyás:					
V. Éves átlagos állatlétszám:				legeltetési		karám/kifutós:		egyéb:					
Állományváltás okai:		állományváltás havi bontásban											
		szept	okt	nov	dec	jan	febr	márc	ápr	máj	jún	júl	aug
		A	B	C	D	E	F	G	H	I	J	K	L
1	Induló-, ill. hó-eleji állatlétszám												
2	növekedés	szaporulat											
3		vétel											
4		átminősítés											
5		növekedés összesen											
6	csökkenés	elhullás / kényszervágás											
7		értékesítés (saját fogyasztás is)											
8		átminősítés /selejtezés											
9		csökkenés összesen											
10	Hó-végi záró állatlétszám												

GN-15		Állatállomány összesítő _____ / _____ gazdálkodási évben - (nitrátérzékeny terület esetén)					
	A	B	C		A	B	C
	Állatfaj	Kategóriák	Éves átlaglétszám (darab)		Állatfaj	Kategóriák	Éves átlaglétszám (darab)
1	Szarvasmarha	Borjú (0 -6 hónap)		12	Baromfi	Tojóttyúk	
2	Szarvasmarha	Üsző (6 - 12 hónap)		13	Baromfi	Brojlercsirke	
3	Szarvasmarha	Üsző (12 - 24 hónap)		14	Baromfi	Pulyka	
4	Szarvasmarha	Hízómarha (6-12 hónap)		15	Baromfi	Kacsa	
5	Szarvasmarha	Hízómarha (12-24 hónap)		16	Baromfi	Liba	
6	Szarvasmarha	Tejelő tehén (650kg)		17	Juh	(anyajuh 50 kg + szaporulat)	
7	Szarvasmarha	Hízómarha, anyatehén (24 hó felett)		18	Juh	(anyajuh 70 kg + szaporulat)	
8	Ló	Lovak (600 kg)		19	Kecske	(anyakecske 50 kg + szaporulat)	
9	Sertés	Koca (10 malaccal, 9 kg-ig)		20	Kecske	(anyakecske 80 kg + szaporulat)	
10	Sertés	Utónevelt malac (8-35 kg-ig)		21	Nyúl	Anyanyúl + szaporulat	
11	Sertés	Hízó sertések, fiatal koca		22	Egyéb		







GN-19		Összesítő adatlap "vis maior" esetek nyilvántartására						Lap sorszáma:					
Sorszám	A	B	C	D	E	F	Sorszám	A	B	C	D	E	F
	Tábla-sorszám (adott évi kifizetési kérelem szerint)	Tábla területe (ha)	Vis maior által érintett terület nagysága	Bejelentés időpontja (hónap-nap)	Vis maior ok megnevezése	Megjegyzés		Tábla-sorszám (adott évi kifizetési kérelem szerint)	Tábla területe (ha)	Vis maior által érintett terület nagysága	Bejelentés időpontja (hónap-nap)	Vis maior ok megnevezése	Megjegyzés
1							15						
2							16						
3							17						
4							18						
5							19						
6							20						
7							21						
8							22						
9							23						
10							24						
11							25						
12							26						
13							27						
14							28						



GN-02-K		AKG - SZÁNTÓ - kötelezettségvállalással érintett egybefüggő terület - ALAPADATOK														Lap sorszáma:			
I. Kötelezettségvállalással érintett egybefüggő terület sorszáma:											II. Terület nagysága:								
Kitöltése a célprogramban előírt folyamatos műveleti naplók - GN-07 és GN-11 valamint a GN-12 alapján																			
a	b	c	d	e	f	g	h	i	j	k	l	m	n	o	p	q	r	s	t
Gazdálkodási év	Tábla-sorszám (adott évi kifizetési kérelem szerint)	Terület (ha)	Főnövény/másodvetés	Hasznosítási kód	Faj	Fajta	Szaporítóanyag típusa	Szervestrágya - kijuttatott hatóanyagok kg/ha			Műtrágya - kijuttatott hatóanyagok kg/ha			Tápanyag gazdálkodási terv teljesült	Terméshozam (t/ha)		Melléktermék/zöldtrágya talajba forgatása	Vis maior	Megjegyzés
								N	P <sub>2</sub> O <sub>5</sub>	K <sub>2</sub> O	N	P <sub>2</sub> O <sub>5</sub>	K <sub>2</sub> O		terv	tény			
1																			
2																			
3																			
4																			
5																			
6																			
7																			
8																			
9																			

GN-03-K		AKG - GYEP - kötelezettségvállalással érintett egybefüggő terület - ALAPADATOK											Lap sorszáma:			
I. Kötelezettségvállalással érintett egybefüggő terület sorszáma:										II. terület nagysága:						
Kitöltése a célprogramban előírt folyamatos műveleti naplók - GN - 07 és a GN - 08 alapján																
a	b	c	d	e	f	g	h	i	j	k	l	m	n	o		
Gazdálko- dási év	Tábla- sorszám (adott évi kifizetési kérelem szerint)	Terület (ha)	Hasz- nosítási kód	Kaszálásos hasznosítás esetén					Legeltetéses hasznosítás esetén				Vis maior	Meg- jegyzés		
				kaszá- lások száma	első kaszá- lás Kezdet (hónap-nap)	második kaszá- lás kezdet (hónap-nap)	utolsó kaszá- lás Kezdet (hónap-nap)	hozama (tonna/ ha/év)	kaszá- lás időpontja (hónap - nap)	hozama (tonna/ ha/év)	módja	GN-08 lapszám				
1																
2																
3																
4																
5																
6																
7																
8																
9																
10																

GN-04-K		AKG - ÜLTETVÉNY - kötelezettségvállalással érintett egybefüggő terület - ALAPADATOK											Lap sorszáma:											
I. Kötelezettségvállalással érintett egybefüggő terület sorszáma:											II. terület nagysága:													
Kitöltése a célprogramban előírt folyamatos műveleti naplók - GN-07 és a GN-11 valamint a GN-12 alapján																								
a	b	c	d	e			f			g			h	i	j	k	l		m	n	o	p	q	
Gazdálkodási év	Tábla-sorszám (adott évi kifizetési kérelem szerint)	Terület (ha)	Hasznosítási kód	Szervestrágya - kijuttatott hatóanyagok kg/ha			Műtrágya - kijuttatott hatóanyagok kg/ha			Tápanyag gazdálkodási terv teljesült	Terméshozam (t/ha)		Madár-odú (db/ha)	Rovar-csapdák száma	Vis maior	Megjegyzés								
				N	P <sub>2</sub> O <sub>5</sub>	K <sub>2</sub> O	N	P <sub>2</sub> O <sub>5</sub>	K <sub>2</sub> O		terv	tény												
1																								
2																								
3																								
4																								
5																								
6																								
7																								
8																								
9																								
10																								
11																								
12																								

GN-05-K		AKG - NÁDAS - kötelezettségvállalással érintett egybefüggő terület - ALAPADATOK								Lap sorszáma:		
I.	Kötelezettségvállalással érintett egybefüggő terület sorszáma:							II.	terület nagysága:			
Kitöltése a célprogramban előírt folyamatos műveleti napló - GN-07 alapján												
	a	b	c	d	e	f	g	h	i	j	k	
	Gazdálko- dási év	Tábla sorszáma (adott évi kifizetési kérelem szerint)	Kezelési terv száma	Aratott terület nagysága (ha)	Nádaratás			Tarló mérete (cm)	Hozam (termelői nádkeve/ha)	Vis maior	Meg- jegyzés	
					kezdete (hónap-nap)	vége (hónap- nap)	módja					
1												
2												
3												
4												
5												
6												
7												
8												
9												
10												

22. számú melléklet a 61/ 2009. (V. 14.) FVM rendelethez

**Célprogramok teljesítéséhez köthető legfontosabb adminisztrációs tevékenységek összefoglaló táblázata**

		Elkészítés/elvégzés		Benyújtás/bejelentés	
		ideje	gyakorisága	ideje	módja
<b>Minden célprogramcsoport esetén kötelező</b>	<b>gazdálkodási napló vezetése</b>	naprakészen	folyamatos	09. 01. – 11. 30.	elektronikus úton az MgSZH-ba
	<b>agrár-környezetgazdálkodási képzésen való részvétel</b>	képzési időszak	a támogatási időszak alatt 2 alkalommal		
<b>Szántóföldi növénytermesztés és ültetvénygazdálkodás célprogramcsoportok esetén</b>	<b>bővített talajvizsgálathoz talajmintavétel</b>	2008. 09 1. - 2010. 08. 31. 2013. 09 1. - 2014. 08. 31.	a támogatási időszak alatt 2 alkalommal		
	<b>tápanyag-gazdálkodási terv készítés</b>	09. 30-ig, vagy a főnövény lekerülését követően	évente	09. 01. - 11 30.	elektronikus úton az MgSZH-ba
<b>Szántóföldi növénytermesztés célprogramcsoport esetén</b>	<b>zöldtrágyázás</b>		a támogatás ideje alatt legalább egyszer	a vetés beforgatását megelőző 10 munkanapon belül	az MVH által közleményben közzétett módon
	<b>másodvetés</b>			a munkálatok elvégzését követő 10 munkanapon belül	az MVH által közleményben közzétett módon
	<b>középmély lazítás</b>		a támogatás ideje alatt egy alkalommal	a munkálat végzését követő 10 munkanapon belül	az MVH által közleményben közzétett módon
	<b>földhasználati terv elkészítése</b>	09. 30-ig, vagy a főnövény lekerülését követően	évente		
<b>Ültetvénygazdálkodás célprogramcsoport esetén</b>	<b>levélanalízis</b>		évente		
<b>Gyepgazdálkodás és vizes élőhelyeken történő gazdálkodás célprogramcsoportok esetén</b>	<b>kaszálás esetén</b>		évente legalább két alkalommal	megkezdése előtt legalább 5 nappal az illetékes állami természetvédelmi szervnek	írásban, elektronikus úton vagy telefaxon , illetve e-mail címen

23. számú melléklet a 61/2009. (V. 14.)FVM rendelethez

**Az egyes célprogramok előírásaihoz tartozó meg nem felelések, azok ellenőrzési szempontjai, illetve szankciói és azok értelmezése**

**Az egyes szankciótípusok értelmezése**

Szankció	Szankció szintje	Szankció időbelisége	Szankció mértéke
S0	nem releváns	adott évre vonatkozó	figyelmeztető levél
S1	kötelezettség-vállalással érintett egybefüggő terület	adott évre vonatkozó	-3%
S2			-15%
S3			-30%
S4			-60%
S5			-100%
S6	célprogram	teljes támogatási időszakra vonatkozó	kizárás, jogosulatlan igénybevetel
S7		adott évre vonatkozó	-3%
S8			-15%
S9			-30%
S10			-60%
S11	-100%		
S12	intézkedés	teljes támogatási időszakra vonatkozó	kizárás, jogosulatlan igénybevetel
S13		adott évre vonatkozó	kizárás
S14	intézkedés	teljes támogatási időszakra vonatkozó	kizárás, jogosulatlan igénybevetel
		adott évre vonatkozó	

## I. Integrált szántóföldi növénytermesztési célprogram

A célprogram előírásai	Ellenőrzés			Meg nem felelés típusa	Szankció		
	lehetséges módja	gyakorisága	szintje		a) első alkalom	b) többszöri alkalom	
1.) a célprogram megkezdését megelőzően vagy első évében vett talajminták alapján bővített talajvizsgálat végeztetése akkreditált laboratóriumban;	Helyszíni ellenőrzés /továbbiakban: HE/ (a talajlabor által kiállított igazolás/átvételi elismervény alapján)	évente	kötelezettség-vállalással érintett egybefüggő terület	1.) Nem rendelkezik a szükséges talajvizsgálati eredményekkel	1. a) a terület 20% alatti részén	S2	S3
					1. b) a terület 20% feletti részén	S3	S4
2.) a célprogram ötödik évben vett talajminták alapján bővített talajvizsgálat végeztetése akkreditált laboratóriumban	HE (a talajlabor által kiállított igazolás/átvételi elismervény alapján)	5. évben	kötelezettség-vállalással érintett egybefüggő terület	2.) Az utolsó évben nem rendelkezik a szükséges talajvizsgálati eredményekkel	2. a) a terület 20% alatti részén	S2	
					2. b) a terület 20% feletti részén	S3	
3.) a talajvizsgálati eredmények alapján évente tápanyag-gazdálkodási terv készítése és végrehajtása	HE /tápanyag-gazdálkodási terv és Gazdálkodási Napló (továbbiakban: GN) alapján/	évente	célprogram	3. a) Nem készült tápanyag-gazdálkodási terv	S9	S10	
				3. b) Készült tápanyag-gazdálkodási terv, de az abban foglaltaknál több tápanyag került kijuttatásra	3. ba) a terület 20% alatti részén	S8	S9
					3. bb) a terület 20% feletti részén	S9	S10
4.) évente földhasználati terv készítése és végrehajtása;	HE (földhasználati terv alapján)	évente	célprogram	4.) Nem készült földhasználati terv	S7	S8	
5.) a célprogram 5 éve alatt egyszer középmező (35-60 cm) lazítás alkalmazása;	HE (GN alapján)	évente	kötelezettség-vállalással érintett egybefüggő terület	5.) Nem került alkalmazásra középmező lazítás	5. a) a terület 20% alatti részén	S1	
					5. b) a terület 20% feletti részén	S2	
6.) a vetésváltás szabályainak betartása;	HE (GN alapján)	évente	tábla	6. a) cukorrépa, cékla takarmányrépa, burgonya, lóbab, szója és csillagfürt négy éven belül egynél többször került termesztésre	6. aa) a célprogram területének 20% alatti részén	S5	S6

		<b>6. ab) a</b> célprogram területének 20% feletti részén	S6	
	<b>6. b) napraforgó egynél többször került termesztésre</b>	<b>6. ba) a</b> célprogram területének 20% alatti részén	S5	S6
		<b>6. bb) a</b> célprogram területének 20% feletti részén	S6	
	<b>6. c) szárazborsó egynél többször került termesztésre</b>	<b>6. ca) a</b> célprogram területének 20% alatti részén	S5	S6
		<b>6. cb) a</b> célprogram területének 20% feletti részén	S6	
	<b>6. d) 2 évnél kevesebb telt el két hüvelyes növény termesztése között</b>	<b>6. da) a</b> célprogram területének 20% alatti részén	S5	S6
		<b>6. db) a</b> célprogram területének 20% feletti részén	S6	
	<b>6. e) lucerna után hüvelyes növény került termesztésre</b>	<b>6. ea) a</b> célprogram területének 20% alatti részén	S5	S6



					<b>6. eb)</b> a célprogram területének 20% feletti részén	S6	
				<b>6. f)</b> szója/olajrepce/napraforgó követi egymást	<b>6. fa)</b> a célprogram területének 20% alatti részén	S5	S6
					<b>6. fb)</b> a célprogram területének 20% feletti részén	S6	
<b>7.)</b> a célprogram 5 éve alatt a vetésszerkezeten belül – fővetésű növények tekintetében - az őszi búza, szemes kukorica és napraforgó együttes részaránya legfeljebb 60 % lehet, a pillangós növények részaránya legalább 10 % kell hogy legyen;	HE (GN, földhasználati terv és kifizetési kérelem adatai alapján)	5. évben	célprogram	<b>7. a)</b> Az őszi búza, szemes kukorica és napraforgó együttes részaránya meghaladja a 60 %-ot	<b>7. aa)</b> A részarány mértéke 80% alatti	S9	
					<b>7. ab)</b> A részarány mértéke 80% feletti	S10	
				<b>7. b)</b> A pillangós növények részaránya nem éri el a 10 %-ot	<b>7. ba)</b> A részarány mértéke 5% feletti	S7	
					<b>7. bb)</b> A részarány mértéke 5% alatti	S8	
<b>8.)</b> a célprogram 5 éve alatt legalább egyszer zöldtrágya növény termesztése és zöldtrágyázás megvalósítása mely másodvetésben is történhet;	HE (GN és földhasználati terv alapján)	évente	kötelezettségvállalással érintett egybefüggő terület	<b>8.)</b> Nem került megvalósításra a zöldtrágyázás	<b>8. a)</b> a terület 20% alatti részén	S1	
					<b>8. b)</b> a terület 20% feletti részén	S2	
<b>9.)</b> kizárólag környezetkímélő besorolású növényvédő hatóanyagok alkalmazhatók;	HE (GN és permetezési napló alapján)	évente	kötelezettségvállalással érintett egybefüggő terület	<b>9.)</b> Nem környezetkímélő növényvédő hatóanyag is alkalmazásra került	S5	S6	

10.) a növényvédelmi beavatkozásokat dokumentált előrejelzés (növényvédelmi megfigyelés) alapján kell végezni.	HE (GN és egyéb igazolások alapján)	évente	kötelezettség-vállalással érintett egybefüggő terület	10.) Nem dokumentált előrejelzés alapján történt a beavatkozás	S0	S1
--	-------------------------------------	--------	---	--	----	----

## II. Tanyás gazdálkodás célprogram

A célprogram előírásai	Ellenőrzés			Meg nem felelés típusa	Szankció		
	lehetséges módja	gyakorisága	szintje		a) első alkalom	b) többszöri alkalom	
11.) a célprogram megkezdését megelőzően vagy első évben vett talajminták alapján bővített talajvizsgálat végeztetése akkreditált laboratóriumban;	HE (a talajlabor által kiállított igazolás/átvételi elismervény alapján)	évente	kötelezettség-vállalással érintett egybefüggő terület	11.) Nem rendelkezik a szükséges talajvizsgálati eredményekkel	11. a) a terület 20% alatti részén	S2	S3
					11. b) a terület 20% feletti részén	S3	S4
12.) a célprogram ötödik évben vett talajminták alapján bővített talajvizsgálat végeztetése akkreditált laboratóriumban	HE (a talajlabor által kiállított igazolás/átvételi elismervény alapján)	5. évben	kötelezettség-vállalással érintett egybefüggő terület	12.) Az utolsó évben nem rendelkezik a szükséges talajvizsgálati eredményekkel	12. a) a terület 20% alatti részén	S2	
					12. b) a terület 20% feletti részén	S3	
13.) a talajvizsgálati eredmények alapján évente tápanyag-gazdálkodási terv készítése és végrehajtása;	HE (tápanyag-gazdálkodási terv és GN alapján)	évente	célprogram	13. a) Nem készült tápanyag-gazdálkodási terv	S9	S10	
				13. b) Készült tápanyag-gazdálkodási terv, de az abban foglaltaknál több tápanyag került kijuttatásra	13. ba) a terület 20% alatti részén	S8	S9
					13. bb) a terület 20% feletti részén	S9	S10
14.) évente földhasználati terv készítése és végrehajtása;	HE (földhasználati terv alapján)	évente	célprogram	14.) Nem készült földhasználati terv	S7	S8	
15.) a célprogram 5 éve alatt egyszer középmező (35-60 cm) lazítás	HE (GN alapján)	évente	kötelezettség-vállalással érintett egybefüggő terület	15.) Nem került alkalmazásra középmező lazítás	15. a) a terület 20% alatti részén	S1	

alkalmazása;					15. b) a terület 20% feletti részén	S2	
16.) a vetésváltás szabályainak betartása;	HE (földhasználati terv alapján)	évente	tábla	16. a) cukorrépa, cékla takarmányrépa, burgonya, lóbab, szója és csillagfürt négy éven belül egynél többször került termesztésre	16. aa) a célprogram területének 20% alatti részén	S5	S6
					16. ab) a célprogram területének 20% feletti részén	S6	
				16. b) napraforgó egynél többször került termesztésre	16. ba) a célprogram területének 20% alatti részén	S5	S6
					16. bb) a célprogram területének 20% feletti részén	S6	
				16. c) szárazborsó egynél többször került termesztésre	16. ca) a célprogram területének 20% alatti részén	S5	S6
					16. cb) a célprogram területének 20% feletti részén	S6	
				16. d) 2 évnél kevesebb telt el két hüvelyes növény termesztése között	16. da) a célprogram területének 20% alatti részén	S5	S6
					16. db) a célprogram területének 20% feletti részén	S6	

				16. e) lucerna után hüvelyes növény került termesztésre	16. ea) a célprogram területének 20% alatti részén	S5	S6
					16. eb) a célprogram területének 20% feletti részén	S6	
			16. f) szója/olajrepce/napraforgó követi egymást		16. fa) a célprogram területének 20% alatti részén	S5	S6
					16. fb) a célprogram területének 20% feletti részén	S6	
17.) a célprogram 5 éve alatt a vetésszerkezeten belül – fővetésű növények tekintetében - az őszi búza, szemes kukorica és napraforgó együttes részaránya legfeljebb 50 % lehet, a pillangós növények részaránya legalább 10 % kell hogy legyen;	HE (GN és földhasználati terv alapján)	évente	célprogram	17. a) Az őszi búza, szemes kukorica és napraforgó együttes részaránya meghaladja a 50 %-ot	17. aa) Az eltérés mértéke 60% alatti	S9	
					17. ab) Az eltérés mértéke 60% feletti	S10	
				17. b) A pillangós növények részaránya nem éri el a 10 %-ot	17. ba) A részarány mértéke 5% feletti	S7	
					17. bb) A részarány mértéke 5% alatti	S8	
18.) a célprogram 5 éve alatt legalább egyszer zöldtrágya növény	HE (GN és földhasználati terv alapján)	évente	kötelezettségvállalással érintett egybefüggő terület	18.) Nem került megvalósításra a zöldtrágyázás	18. a) a terület 20% alatti részén	S1	

termesztése és zöldtrágyázás megvalósítása mely másodvetésben is történhet;					18. b) a terület 20% feletti részén	S2	
19.) kizárólag környezetkímélő besorolású növényvédő hatóanyagok alkalmazhatók;	HE (GN és permetezési napló alapján)	évente	kötelezettségvállalással érintett egybefüggő terület	19.) Nem környezetkímélő növényvédő hatóanyag is alkalmazásra került		S5	S6
20.) a növényvédelmi beavatkozásokat dokumentált előrejelzés (növényvédelmi megfigyelés) alapján kell végezni.	HE (GN és egyéb igazolások alapján)	évente	kötelezettségvállalással érintett egybefüggő terület	20.) Nem dokumentált előrejelzés alapján történt a beavatkozás		S0	S1

### III. Ökológiai szántóföldi növénytermesztési célprogram

A célprogram előírásai	Ellenőrzés			Meg nem felelés típusa	Szankció		
	lehetséges módja	gyakorisága	szintje		a) első alkalom	b) többszöri alkalom	
21.) a 834/2007/EK rendelet ökológiai termelésre vonatkozó szabályainak és a 889/2008/EK rendelet előírásainak betartása;	HE és az ellenőrző szerv adatszolgáltatása alapján	évente	kötelezettségvállalással érintett egybefüggő terület	21. a) Csávázott vetőmag felhasználása	S3	S4	
				21. b) Vetésváltás szabályainak megsértése	S2	S3	
				21. c) Trágyázás szabályainak megsértése	S3	S4	
22.) a célprogram megkezdését megelőzően vagy első évében vett talajminták alapján bővített talajvizsgálat végeztetése akkreditált laboratóriumban;	HE (a talajlabor által kiállított igazolás/átvételi elismervény alapján)	évente	kötelezettségvállalással érintett egybefüggő terület	22.) Nem rendelkezik a szükséges talajvizsgálati eredményekkel	22. a) a terület 20% alatti részén	S2	S3
					22. b) a terület 20% feletti részén	S3	S4
23.) a célprogram ötödik évben vett talajminták alapján bővített talajvizsgálat végeztetése akkreditált laboratóriumban	HE (a talajlabor által kiállított igazolás/átvételi elismervény alapján)	5. évben	kötelezettségvállalással érintett egybefüggő terület	23.) Az utolsó évben nem rendelkezik a szükséges talajvizsgálati eredményekkel	23. a) a terület 20% alatti részén	S2	
					23. b) a terület 20% feletti részén	S3	

24.) a talajvizsgálati eredmények alapján évente tápanyag-gazdálkodási terv készítése és végrehajtása;	HE (tápanyag-gazdálkodási terv és GN alapján)	évente	célprogram	24. a) Nem készült tápanyag-gazdálkodási terv	S9	S10	
				24. b) Készült tápanyag-gazdálkodási terv, de az abban foglaltaknál több tápanyag került kijuttatásra	24. ba) a terület 20% alatti részén	S8	S9
					24. bb) a terület 20% feletti részén	S9	S10
25.) évente földhasználati terv készítése és végrehajtása;	HE (földhasználati terv alapján)	évente	célprogram	25.) Nem készült földhasználati terv	S7	S8	
26.) a célprogram 5 éve alatt egyszer középmező (35-60 cm) lazítás alkalmazása;	HE (GN alapján)	évente	kötelezettségvállalással érintett egybefüggő terület	26.) Nem került alkalmazásra középmező lazítás	26. a) a terület 20% alatti részén	S1	
					26. b) a terület 20% feletti részén	S2	
27.) a vetésváltás szabályainak betartása;	HE (földhasználati terv alapján)	évente	tábla	27. a) cukorrépa, cékla, takarmányrépa, burgonya, lóbab, szója és csillagfürt négy éven belül egynél többször került termesztésre	27. aa) a célprogram területének 20% alatti részén	S5	S6
					27. ab) a célprogram területének 20% feletti részén	S6	
				27. b) napraforgó egynél többször került termesztésre	27. ba) a célprogram területének 20% alatti részén	S5	S6
					27. bb) a célprogram területének 20% feletti részén	S6	
				27. c) szárazborsó egynél többször került termesztésre	27. ca) a célprogram területének 20% alatti részén	S5	S6

					<b>27. cb)</b> a célprogram területének 20% feletti részén	S6					
				<b>27. d)</b> 2 évnél kevesebb telt el két hüvelyes növény termesztése között	<b>27. da)</b> a célprogram területének 20% alatti részén	S5	S6				
					<b>27. db)</b> a célprogram területének 20% feletti részén	S6					
				<b>27. e)</b> lucerna után hüvelyes növény került termesztésre	<b>27. ea)</b> a célprogram területének 20% alatti részén	S5	S6				
					<b>27. eb)</b> a célprogram területének 20% feletti részén	S6					
				<b>27. f)</b> szója/olajrepce/napraforgó követi egymást	<b>27. fa)</b> a célprogram területének 20% alatti részén	S5	S6				
					<b>27. fb)</b> a célprogram területének 20% feletti részén	S6					
				<b>28.)</b> a célprogram 5 éve alatt a vetésszerkezeten belül – fővetésű növények tekintetében - az őszi búza, szemes kukorica és	HE (GN, földhasználati terv és kifizetési kérelem adatai alapján)	5. évben	célprogram	<b>28. a)</b> Az őszi búza, szemes kukorica és napraforgó együttes részaránya meghaladja az 50 %-ot	<b>28. aa)</b> A részarány mértéke 50 % feletti, de 70% alatti	S9	

napraforgó együttes részaránya legfeljebb 50 % lehet, a pillangós növények részaránya legalább 10 % kell, hogy legyen;					28. ab) A részarány mértéke 70% feletti	S10		
					28. b) A pillangós növények részaránya nem éri el a 10 %-ot	28. ba) A részarány mértéke 5% feletti, de 10% alatti	S7	
						28. bb) A részarány mértéke 5% alatti	S8	
29.) a célprogram 5 éve alatt legalább egyszer zöldtrágya növény termesztése és zöldtrágyázás megvalósítása mely másodvetésben is történhet;	HE (GN és földhasználati terv alapján)	évente	kötelezettség-vállalással érintett egybefüggő terület	29. Nem került megvalósításra a zöldtrágyázás	29. a) a terület 20% alatti részén	S1		
					29. b) a terület 20% feletti részén	S2		
30.) a növényvédelmi beavatkozásokat dokumentált előrejelzés (növényvédelmi megfigyelés) alapján kell végezni.	HE (GN és egyéb igazolások alapján)	évente	kötelezettség-vállalással érintett egybefüggő terület	30.) Nem dokumentált előrejelzés alapján történt a beavatkozás	S0	S1		

#### IV. Szántóföldi növénytermesztés tűzok élőhely-fejlesztési előírásokkal célprogram

A célprogram előírásai	Ellenőrzés			Meg nem felelés típusa	Szankció		
	lehetséges módja	gyakorisága	szintje		a) első alkalom	b) többszöri alkalom	
<b>Általános előírások</b>							
31.) a célprogram megkezdését megelőzően vagy első évében vett	HE (a talajlabor által kiállított igazolás/átvételi	évente	kötelezettség-vállalással érintett egybefüggő terület	31.) Nem rendelkezik a szükséges talajvizsgálati eredményekkel	31. a) a terület 20% alatti részén	S2	S3



talajminták alapján bővített talajvizsgálat végeztetése akkreditált laboratóriumban;	elismervény alapján)				<b>31. b)</b> a terület 20% feletti részén	S3	S4
<b>32.)</b> a célprogram ötödik évben vett talajminták alapján bővített talajvizsgálat végeztetése akkreditált laboratóriumban	HE (a talajlabor által kiállított igazolás/átvételi elismervény alapján)	5. évben	kötelezettség-vállalással érintett egybefüggő terület	<b>32.)</b> Az utolsó évben nem rendelkezik a szükséges talajvizsgálati eredményekkel	<b>32. a)</b> a terület 20% alatti részén	S2	
					<b>32. b)</b> a terület 20% feletti részén	S3	
<b>33.)</b> a talajvizsgálati eredmények alapján évente tápanyag-gazdálkodási terv készítése és végrehajtása;	HE (tápanyag-gazdálkodási terv és GN alapján)	évente	célprogram	<b>33. a)</b> Nem készült tápanyag-gazdálkodási terv		S9	S10
				<b>33. b)</b> Készült tápanyag-gazdálkodási terv, de az abban foglaltaknál több tápanyag került kijuttatásra	<b>33. ba)</b> a terület 20% alatti részén	S8	S9
					<b>33. bb)</b> a terület 20% feletti részén	S9	S10
<b>34.)</b> évente földhasználati terv készítése és végrehajtása;	HE (földhasználati terv alapján)	évente	célprogram	<b>34.)</b> Nem készült földhasználati terv		S7	S8
<b>35.)</b> hígtrágya, szennyvíz, szennyvíziszap és szennyvíziszapot tartalmazó komposzt felhasználása tilos;	HE (GN+talajvédelmi hatóság engedélye)	évente	kötelezettség-vállalással érintett egybefüggő terület	<b>35.)</b> Felhasználásra került hígtrágya, szennyvíz, szennyvíziszap és szennyvíziszapot tartalmazó komposzt	<b>35. a)</b> a terület 20% alatti részén	S4	S5
					<b>35. b)</b> a terület 20% feletti részén	S5	S6
<b>36.)</b> melioráció és öntözés nem végezhető;	HE (GN, engedély)	évente	kötelezettség-vállalással érintett egybefüggő terület	<b>36.)</b> történt melioráció, öntözés	<b>36. a)</b> a terület 20% alatti részén	S3	S4
					<b>36. b)</b> a terület 20% feletti részén	S4	S5
<b>37.)</b> rágcsálóirtó szerek és/vagy talajfertőtlenítő szerek alkalmazása tilos;	HE (GN és permetezési napló alapján)	évente	kötelezettség-vállalással érintett egybefüggő terület	<b>37.)</b> Rágcsálóirtó és talajfertőtlenítő szer is alkalmazásra került		S3	S4
<b>38.)</b> rovarölő szerek nem alkalmazhatók, kivéve repce, a mustár, illetve az	HE (GN és permetezési napló alapján)	évente	kötelezettség-vállalással érintett egybefüggő terület	<b>38.)</b> Rovarölő szer is alkalmazásra került	<b>38. a)</b> a terület 20% alatti részén	S2	S3

olajretek rovarirtását;					<b>38. b)</b> a terület 20% feletti részén	S3	S4
<b>39.)</b> március 1. és július 31. között a munkavégzés csak napkeltétől napnyugtáig megengedett;	HE (NPI)	évente	kötelezettség-vállalással érintett egybefüggő terület	<b>39. a)</b> Márc.1 – jún. 30. között történt éjszakai munkavégzés		S2	S3
				<b>39. b)</b> Júl.1 – júl. 31. között történt éjszakai munkavégzés		S3	S4
<b>40.)</b> fokozottan védett, földön fészkelő madárfaj fészkeknek, fiókáinak megtalálása esetén a betakarítást, illetve kaszálást azonnal abba kell hagyni, és haladéktalanul értesíteni kell az illetékes állami természetvédelmi szervet. A gazdálkodó értesítésétől számított 3 munkanapon belül a természetvédelmi szerv köteles a gazdálkodót a kaszálásra, illetve betakarításra vonatkozó feltételekről tájékoztatni. Amennyiben a megadott határidőn belül nem érkezik válasz, akkor a megkezdett munkavégzés a 41.) pont figyelembevételével folytatható;	HE (GN, igazolás NPI)	évente	célprogram	<b>40.)</b> A természetvédelmi szerv nem került értesítésre		S0	S7
<b>41.)</b> a talált fészkek körül 0,5 - 1 hektáros védőterületet kell kialakítani a természetvédelmi szerv javaslata alapján;	HE (NPI)	évente	kötelezettség-vállalással érintett egybefüggő terület	<b>41. a)</b> Van védőterület, de 0,5 ha-nál kisebb		S1	S2
				<b>41. b)</b> Nincs védőterület		S3	S4
<b><i>További előírások évelő szálás pillangós takarmánynövények termesztése esetén</i></b>							
<b>42.)</b> tápanyag-utánpótlás tilos, kizárólag telepítéskor és felülvetéskor megengedett, amelynek	HE (GN)	évente	kötelezettség-vállalással érintett egybefüggő terület	<b>42. a)</b> Nem telepítés vagy felülvetés esetén került műtrágyával kijuttatásra nitrogén-hatóanyag	<b>42. aa)</b> 90 kg/ha alatt	S2	S3
					<b>42. ab)</b> 90 kg/ha felett	S4	S5

során a műtrágyával kijuttatott nitrogén-hatóanyag mennyisége nem haladhatja meg a 90 kg/ha mértéket				<b>42. b)</b> telepítéskor és felülvétéskor 90 és 110 kg/ha közötti nitrogén-hatóanyag mennyiség került kijuttatásra műtrágyával	S2	S3	
				<b>42. c)</b> telepítéskor és felülvétéskor 110 kg/ha feletti nitrogén-hatóanyag mennyiség került kijuttatásra műtrágyával	S4	S5	
<b>43.)</b> kizárólag környezetkímélő besorolású növényvédő hatóanyagok alkalmazása;	HE (GN és permetezési napló alapján)	évente	kötelezettség-vállalással érintett egybefüggő terület	<b>43.)</b> Nem környezetkímélő növényvédő hatóanyag is alkalmazásra került	S4	S5	
<b>44.)</b> a lucerna felülvétele 5 év alatt egy alkalommal végezhető augusztus-szeptember hónapban;	HE (GN)	évente	kötelezettség-vállalással érintett egybefüggő terület	<b>44.)</b> Több alkalommal történt felülvétel	<b>44. a)</b> a terület 20% alatti részén	S2	
					<b>44. b)</b> a terület 20% feletti részén	S3	
<i>Évelő szálas pillangós takarmánynövények betakarítása esetén:</i>							
<b>45.)</b> minden kaszáláskor táblánként legalább 5, de legfeljebb 10% kaszátlan területet kell hagyni, a tábla szélével érintkezően;	HE (GN)	évente	kötelezettség-vállalással érintett egybefüggő terület	<b>45. a)</b> A kaszátlan terület kevesebb, mint 5 %	S2	S3	
				<b>45. b)</b> A kaszátlan terület 10 és 15 % közötti	S1	S2	
				<b>45. c)</b> A kaszátlan terület több, mint 15 %	S2	S3	
<b>46.)</b> madárbarát kaszálási módszert kell alkalmazni;	HE (NPI) tettenérés	évente	kötelezettség-vállalással érintett egybefüggő terület	<b>46.)</b> Nem madárbarát módon kaszáltak	S2	S3	
<b>47.)</b> kaszálásnál vadriasztó lánc használata kötelező;	HE (GN, NPI)	évente	kötelezettség-vállalással érintett egybefüggő terület	<b>47.)</b> Nem használtak vadriasztó láncot kaszálásnál	S0	S2	
<b>48.)</b> évelő szálas pillangós takarmánynövények teljes területének kijelölt legalább 50%-án az első növedék június 15. után vágható le; a teljes terület másik legfeljebb 50%-án az első növedék április 25-ig vágható le és a második növedék június 30. után vágható le, azzal, hogy az első esetben a	HE (GN, NPI)	évente	célprogram	<b>48. a)</b> A terület kijelölt legalább 50%-án június 15. előtt történt kaszálás (a Dunavölgyi-sík, a Homokhátság, valamint a Hortobágy MTÉT esetében június 30. előtt történt)	<b>48. aa)</b> Az érintett területfél 20% alatti részén történt a kaszálás	S8	S9
					<b>48. ab)</b> Az érintett területfél 20% feletti részén történt a kaszálás	S9	S10

Dunavölgyi-sík a Homokhátság, valamint a Hortobágy MTÉT esetében a betakarítás legkorábbi időpontja június 30.				48. b) A fennmaradó területen április 25. és június 30. között történt a kaszálás.	48. ba) Az érintett területfél 20% alatti részén történt a kaszálás	S8	S9
					48. bb) Az érintett területfél 20% feletti részén történt a kaszálás	S9	S10
49.) kaszálás megkezdése előtt legalább 5 nappal írásban, elektronikus úton vagy telefaxon, illetve e-mail címen be kell jelenteni az illetékes állami természetvédelmi szervnek a kaszálás pontos helyét és tervezett kezdési időpontját;	NPI igazolás, levél, fax, e-mail	évente	célprogram	49.) Nincs igazolás	49. a) a terület 20% alatti részét érintően	S1	S2
					49. b) a terület 20% feletti részét érintően	S2	S3
<b>További előírások vegyes szántóföldi növénytermesztés esetén:</b>							
50.) a vetésváltás szabályainak betartása;	HE (földhasználati terv alapján)	évente	tábla	50. a) cukorrépa, cékla takarmányrépa, burgonya, lóbab, szója és csillagfürt négy éven belül egynél többször került termesztésre	50. aa) a célprogram területének 20% alatti részén	S5	S6
					50. ab) a célprogram területének 20% feletti részén	S6	
				50. b) napraforgó egynél többször került termesztésre	50. ba) a célprogram területének 20% alatti részén	S5	S6

		<b>50. bb)</b> a célprogram területének 20% feletti részén	S6	
<b>50. c)</b> szárazborsó egynél többször került termesztésre		<b>50. ca)</b> a célprogram területének 20% alatti részén	S5	S6
		<b>50. cb)</b> a célprogram területének 20% feletti részén	S6	
<b>50. d)</b> 2 évnél kevesebb telt el két hüvelyes növény termesztése között		<b>50. da)</b> a célprogram területének 20% alatti részén	S5	S6
		<b>50. db)</b> a célprogram területének 20% feletti részén	S6	
<b>50. e)</b> lucerna után hüvelyes növény került termesztésre		<b>50. ea)</b> a célprogram területének 20% alatti részén	S5	S6
		<b>50. eb)</b> a célprogram területének 20% feletti részén	S6	
<b>50. f)</b> szója/olajrepce/napraforgó követi egymást		<b>50. fa)</b> a célprogram területének 20% alatti részén	S5	S6

					50. fb) a célprogram területének 20% feletti részén	S6		
51.) kizárólag környezetkímélő besorolású növényvédő hatóanyagok alkalmazása;	HE (GN és permetezési napló alapján)	évente	kötelezettség-vállalással érintett egybefüggő terület	51.) Nem környezetkímélő növényvédő hatóanyag is alkalmazásra került		S5	S6	
52.) tápanyag-utánpótlás során a műtrágyával kijuttatott nitrogén hatóanyag mennyisége nem haladhatja meg a 90 kg/ha mértéket;	HE (GN)	évente	kötelezettség-vállalással érintett egybefüggő terület	52. a) 90 és 110 kg/ha közötti nitrogén-hatóanyag mennyiség került kijuttatásra		S2	S3	
				52. b) 110 kg/ha feletti nitrogén-hatóanyag mennyiség került kijuttatásra		S4	S5	
53.) a célprogram 5 éve alatt a célprogramba bevitt teljes területen a következő vetésszerkezet betartása kötelező fővetésű növények tekintetében: legalább 20% kalászos gabona, legalább 20% szálás pillangós takarmánynövény (szálás pillangósok, vagy azok keveréke, illetve füves keveréke), legalább 20% zöldugar, legalább 10% őszi repce, legfeljebb 20% egyéb kultúra;	HE (GN), adminisztratív ellenőrzés	5. év végén	célprogram	53. a) A kalászos gabona aránya nem éri el a 20%-ot		53. aa) A részarány mértéke 10% alatti	S8	
						53. ab) A részarány mértéke 10% feletti	S7	
				53. b) Az évelő szálás pillangós takarmánynövény (évelő szálás pillangósok, vagy azok keveréke illetve füves keveréke)aránya nem éri el a 20%-ot		53. ba) A részarány mértéke 10% alatti	S9	
						53. bb) A részarány mértéke 10% feletti	S8	
				53. c) A zöldugar aránya nem éri el a 20%-ot		53. ca) A részarány mértéke 10% alatti	S8	
						53. cb) A részarány mértéke 10% feletti	S7	
				53. d) Az őszi repce aránya nem éri el a 10%-ot		53. da) A részarány mértéke 5% alatti	S9	

					<b>53. db)</b> A részarány mértéke 5% feletti	S8	
				<b>53. e)</b> Az egyéb kultúra aránya meghaladja a 20%-ot	<b>53. ea)</b> A részarány mértéke 20% és 25% közötti	S7	
					<b>53. eb)</b> A részarány mértéke 25% feletti	S8	
<b>54.)</b> a tábla szélén legalább 6 méter széles növényvédőszer-mentes táblaszegélyt kell hagyni, ahol szükség esetén mechanikai gyomirtást kell végezni;	HE (GN)	évente	kötelezettség-vállalással érintett egybefüggő terület	<b>54. a)</b> Nincs növényvédőszer-mentes táblaszegély	<b>54. aa)</b> a terület 20% alatti részén	S2	S3
					<b>54. ab)</b> a terület 20% feletti részén	S4	S5
				<b>54. b)</b> Van növényvédőszer-mentes táblaszegély, de kevesebb, mint 6 m	<b>54. ba)</b> a terület 20% alatti részén	S1	S2
					<b>54. bb)</b> a terület 20% feletti részén	S2	S3
<b>55.)</b> repce esetén a teljes repceterület legalább 5, de legfeljebb 10%-án, melyet az illetékes természetvédelmi szerv jelöl ki, a madarak téli táplálékának biztosítása céljából a hóeltakarítás kötelező	HE (GN, NPI)	Évente, amikor releváns	tábla	<b>55.)</b> A kötelezettség-vállalással érintett egybefüggő terület kevesebb, mint 5%-án történt hóeltakarítás	S1	S2	
<b>56.)</b> kalászos gabonák betakarítása esetén minimum 25 cm-es tarlót kell hagyni.	HE (GN, NPI)	évente	kötelezettség-vállalással érintett egybefüggő terület	<b>56.)</b> 25 cm-nél alacsonyabb tarlót hagytak meg	<b>56. a)</b> a terület 20% alatti részén	S1	S2
					<b>56. b)</b> a terület 20% feletti részén	S2	S3

<p><b>57.)</b> A vetésforgóban szereplő szálas pillangós takarmánynövény betakarítása esetén is alkalmazni kell ugyanezen célprogramnak az élős szálas pillangós takarmánynövények betakarítására vonatkozó előírásait</p>	<p>Lásd az egyes előírásoknál, azzal, hogy a 48.) és 49.) pontok esetében az ellenőrzés és a szankcionálás kötelezettség-vállalással érintett egybefüggő terület szinten történik.</p>
--	--

## V. Szántóföldi növénytermesztés vadlúd- és daruvédelmi előírásokkal célprogram

A célprogram előírásai	Ellenőrzés			Meg nem felelés típusa	Szankció		
	lehetséges módja	gyakorisága	szintje		a) első alkalom	b) többszöri alkalom	
<b>Általános előírások</b>							
<b>58.)</b> a célprogram megkezdését megelőzően vagy első évében vett talajminták alapján bővített talajvizsgálat végeztetése akkreditált laboratóriumban;	HE (a talajlabor által kiállított igazolás/átvételi elismervény alapján)	évente	kötelezettség-vállalással érintett egybefüggő terület	<b>58.)</b> Nem rendelkezik a szükséges talajvizsgálati eredményekkel	<b>58. a)</b> a terület 20% alatti részén	S2	S3
					<b>58. b)</b> a terület 20% feletti részén	S3	S4
<b>59.)</b> a célprogram ötödik évben vett talajminták alapján bővített talajvizsgálat végeztetése akkreditált laboratóriumban	HE (a talajlabor által kiállított igazolás/átvételi elismervény alapján)	5. évben	kötelezettség-vállalással érintett egybefüggő terület	<b>59.)</b> Az utolsó évben nem rendelkezik a szükséges talajvizsgálati eredményekkel	<b>59. a)</b> a terület 20% alatti részén	S2	
					<b>59. b)</b> a terület 20% feletti részén	S3	
<b>60.)</b> a talajvizsgálati eredmények alapján évente tápanyag-gazdálkodási terv készítése és végrehajtása;	HE (tápanyag-gazdálkodási terv és GN alapján)	évente	célprogram	<b>60. a)</b> Nem készült tápanyag-gazdálkodási terv	S9	S10	
				<b>60. b)</b> Készült tápanyag-gazdálkodási terv, de az abban foglaltaknál több tápanyag került kijuttatásra	<b>60. b)</b> a terület 20% alatti részén	S8	S9
					<b>60. b)</b> a terület 20% feletti részén	S9	S10



61.) évente földhasználati terv készítése és végrehajtása;	HE (földhasználati terv alapján)	évente	célprogram	61.) Nem készült földhasználati terv		S7	S8
62.) tápanyag-utánpótlás során a műtrágyával kijuttatott nitrogén-hatóanyag mennyisége nem haladhatja meg a 90 kg/ha mértéket;	HE (GN)	évente	kötelezettség-vállalással érintett egybefüggő terület	62. a) 90 és 110 kg/ha közötti nitrogén-hatóanyag mennyiség került kijuttatásra		S2	S3
				62. b) 110 kg/ha feletti nitrogén-hatóanyag mennyiség került kijuttatásra		S4	S5
63.) hígtrágya, szennyvíz, szennyvíziszap és szennyvíziszapot tartalmazó komposzt felhasználása tilos;	HE (GN+talajvédelmi hatóság engedélye)	évente	kötelezettség-vállalással érintett egybefüggő terület	63.) Felhasználásra került hígtrágya, szennyvíz, szennyvíziszap és szennyvíziszapot tartalmazó komposzt	63. a) a terület 20% alatti részén	S4	S5
					63. b) a terület 20% feletti részén	S5	S6
64.) melioráció és öntözés nem végezhető;	HE (GN, engedély)	évente	kötelezettség-vállalással érintett egybefüggő terület	64.) történt melioráció, öntözés	64. a) a terület 20% alatti részén	S3	S4
					64. b) a terület 20% feletti részén	S4	S5
65.) kizárólag környezetkímélő besorolású növényvédő szerek alkalmazása;	HE (GN és permetezési napló alapján)	évente	kötelezettség-vállalással érintett egybefüggő terület	65.) Nem környezetkímélő növényvédő szer is alkalmazásra került		S4	S5
66.) rágcsálóirtó szerek és/vagy talajfertőtlenítő szerek alkalmazása tilos;	HE (GN és permetezési napló alapján)	évente	kötelezettség-vállalással érintett egybefüggő terület	66.) Rágcsálóirtó és talajfertőtlenítő szer is alkalmazásra került		S3	S4
67.) rovarölő szerek nem alkalmazhatók, kivéve repce, a mustár, illetve az olajretek rovarirtását;	HE (GN és permetezési napló alapján)	évente	kötelezettség-vállalással érintett egybefüggő terület	67.) Rovarölő szer is alkalmazásra került	67. a) a terület 20% alatti részén	S2	S3
					67. b) a terület 20% feletti részén	S3	S4
68.) a vetésváltás szabályainak betartása;	HE (földhasználati terv alapján)	évente	tábla	68. a) cukorrépa, cékla takarmányrépa, burgonya, lóbab, szója és csillagfürt négy éven belül egynél többször került termesztésre	68. aa) a célprogram területének 20% alatti részén	S5	S6

		<b>68. ab)</b> a célprogram területének 20% feletti részén	S6	
	<b>68. b)</b> napraforgó egynél többször került termesztésre	<b>68. ba)</b> a célprogram területének 20% alatti részén	S5	S6
		<b>68. bb)</b> a célprogram területének 20% feletti részén	S6	
	<b>68. c)</b> szárazborsó egynél többször került termesztésre	<b>68. ca)</b> a célprogram területének 20% alatti részén	S5	S6
		<b>68. cb)</b> a célprogram területének 20% feletti részén	S6	
	<b>68. d)</b> 2 évnél kevesebb telt el két hüvelyes növény termesztése között	<b>68. da)</b> a célprogram területének 20% alatti részén	S5	S6
		<b>68. db)</b> a célprogram területének 20% feletti részén	S6	
	<b>68. e)</b> lucerna után hüvelyes növény került termesztésre	<b>68. ea)</b> a célprogram területének 20% alatti részén	S5	S6

					<b>68. eb)</b> a célprogram területének 20% feletti részén	S6	
				<b>68. f)</b> szója/olajrepce/napraforgó követi egymást	<b>68. fa)</b> a célprogram területének 20% alatti részén	S5	S6
					<b>68. fb)</b> a célprogram területének 20% feletti részén	S6	
<b>69.)</b> a célprogram 5 éve alatt a célprogramba bevitt teljes területen a következő vetésszerkezet betartása kötelező fővetésű növények tekintetében: legalább 30% kalászos gabona, legalább 20% szemeskukorica, legalább 20% szálas pillangós takarmánynövény (szálas pillangósok, vagy azok keveréke illetve füves keveréke), legalább 20% zöldugar, legfeljebb 10% egyéb kultúra	HE (GN) + adminisztratív ellenőrzés	5. év végén	Célprogram	<b>69. a)</b> A kalászos gabona aránya nem éri el a 30%-ot	<b>69. aa)</b> A részarány mértéke 20% alatti	S8	
					<b>69. ab)</b> A részarány mértéke 20% feletti	S7	
				<b>69. b)</b> A szemes kukorica aránya nem éri el a 20%-ot	<b>69. ba)</b> A részarány mértéke 10% alatti	S8	
					<b>69. bb)</b> A részarány mértéke 10% feletti	S7	
				<b>69. c)</b> A szálas pillangós takarmánynövény (szálas pillangósok, vagy azok keveréke illetve füves keveréke) aránya nem éri el a 20%-ot	<b>69. ca)</b> A részarány mértéke 10% alatti	S9	
					<b>69. cb)</b> A részarány mértéke 10% feletti	S8	
				<b>69. d)</b> A zöldugar aránya nem éri el a 20%-ot	<b>69. da)</b> A részarány mértéke 10% alatti	S9	

					<b>69. db)</b> A részarány mértéke 10% feletti	S8	
<b>70.)</b> a szemeskukorica egy táblában vagy több részletben elhelyezkedő teljes területének legalább 10%-án betakarítás előtt az érett állapotban lévő, lábön álló kukoricát szárzúzóval le kell zúzni, és a területet műveletlenül kell hagyni legalább február 28-ig.	HE (GN)	évente, amikor releváns	tábla	<b>70. a)</b> A tábla kevesebb, mint 10 %-án történt szárzúzás, de február 28-ig műveletlenül hagyta	S1	S2	
				<b>70. b)</b> A tábla kevesebb, mint 10 %-án történt szárzúzás, de február 28. előtt műveli	S2	S3	
				<b>70. c)</b> A tábla legalább 10 %-án történt szárzúzás, de február 28. előtt műveli	S1	S2	
<i>Szálás pillangós takarmánynövények betakarítása esetén:</i>							
<b>71.)</b> minden kaszáláskor táblánként legalább 5, de legfeljebb 10% kaszátlan területet kell hagyni, a tábla közepén;	HE (GN)	évente	tábla	<b>71. a)</b> A kaszátlan terület kevesebb, mint 5 %	S2	S3	
				<b>71. b)</b> A kaszátlan terület 10 és 15 % közötti	S1	S2	
				<b>71. c)</b> A kaszátlan terület több mint 15 %	S2	S3	
<b>72.)</b> madárbarát kaszálási módszert kell alkalmazni;	HE (NPI)	évente	kötelezettség-vállalással érintett egybefüggő terület	<b>72.</b> Nem madárbarát módon kaszáltak	S2	S3	
<b>73.)</b> kaszálásnál vadriasztó lánc használata kötelező;	HE (GN, NPI)	évente	kötelezettség-vállalással érintett egybefüggő terület	<b>73.</b> Nem használtak vadriasztó láncot kaszálásnál	S0	S2	
<b>74.)</b> fokozottan védett, földön fészkelő madárfaj fészkeinek, fiókáinak megtalálása esetén a betakarítást, illetve kaszálást azonnal abba kell hagyni, és haladéktalanul értesíteni kell az illetékes állami természetvédelmi szervet. A gazdálkodó értesítésétől számított 3 munkanapon belül a természetvédelmi szerv köteles a gazdálkodót a kaszálásra, illetve	HE (GN, igazolás NPI)	évente	célprogram	<b>74.)</b> A természetvédelmi szerv nem került értesítésre	S0	S7	

betakarításra vonatkozó feltételekről tájékoztatni. Amennyiben a megadott határidőn belül nem érkezik válasz, akkor a megkezdett munkavégzés folytatható;							
75.) kaszálás megkezdése előtt legalább 5 nappal írásban, elektronikus úton vagy telefaxon, illetve e-mail címen be kell jelenteni az illetékes állami természetvédelmi szervnek a kaszálás pontos helyét és tervezett kezdési időpontját;	NPI igazolás, levél, fax, e-mail	évente	célprogram	75. Nincs igazolás	75. a) a terület 20% alatti részét érintően	S1	S2
					75. b) a terület 20% feletti részét érintően	S2	S3

## VI. Szántóföldi növénytermesztés madár- és apróvad élőhelyfejlesztési előírásokkal célprogram

A célprogram előírásai	Ellenőrzés			Meg nem felelés típusa	Szankció		
	lehetséges módja	gyakorisága	szintje		a) első alkalom	b) többszöri alkalom	
<b>Általános előírások</b>							
76.) a célprogram megkezdését megelőzően vagy első évében vett talajminták alapján bővített talajvizsgálat végeztetése akkreditált laboratóriumban;	HE (a talajlabor által kiállított igazolás/átvételi elismervény alapján)	évente	kötelezettség-vállalással érintett egybefüggő terület	76.) Nem rendelkezik a szükséges talajvizsgálati eredményekkel	76. a) a terület 20% alatti részén	S2	S3
					76. b) a terület 20% feletti részén	S3	S4
77.) a célprogram ötödik évben vett talajminták alapján bővített talajvizsgálat végeztetése akkreditált laboratóriumban	HE (a talajlabor által kiállított igazolás/átvételi elismervény alapján)	5. évben	kötelezettség-vállalással érintett egybefüggő terület	77.) Az utolsó évben nem rendelkezik a szükséges talajvizsgálati eredményekkel	77. a) a terület 20% alatti részén	S2	
					77. b) a terület 20% feletti részén	S3	
78.) a talajvizsgálati eredmények alapján évente tápanyag-gazdálkodási terv készítése és végrehajtása;	HE (tápanyag-gazdálkodási terv és GN alapján)	évente	célprogram	78. a) Nem készült tápanyag-gazdálkodási terv	S9	S10	
				78. b) Készült tápanyag-gazdálkodási terv, de az abban foglaltaknál több tápanyag került	78. ba) a terület 20% alatti részén	S8	S9

				kijuttatásra	78. bb) a terület 20% feletti részén	S9	S10
79.) évente földhasználati terv készítése és végrehajtása;	HE (földhasználati terv alapján)	évente	célprogram	79.) Nem készült földhasználati terv		S7	S8
80.) tápanyag-utánpótlás során a műtrágyával kijuttatott nitrogén-hatóanyag mennyisége nem haladhatja meg a 90 kg/ha mértéket;	HE (GN)	évente	tábla	80. a) 90 és 110 kg/ha közötti nitrogén-hatóanyag mennyiség került kijuttatásra		S2	S3
				80. b) 110 kg/ha feletti nitrogén-hatóanyag mennyiség került kijuttatásra		S4	S5
81.) hígtrágya, szennyvíz, szennyvíziszap és szennyvíziszapot tartalmazó komposzt felhasználása tilos;	HE (GN+talajvédelmi hatóság engedélye)	évente	kötelezettség-vállalással érintett egybefüggő terület	81.) Felhasználásra került hígtrágya, szennyvíz, szennyvíziszap és szennyvíziszapot tartalmazó komposzt	81. a) a terület 20% alatti részén	S4	S5
					81. b) a terület 20% feletti részén	S5	S6
82.) melioráció és öntözés nem végezhető;	HE (GN, engedély)	évente	kötelezettség-vállalással érintett egybefüggő terület	82.) történt melioráció, öntözés	82. a) a terület 20% alatti részén	S3	S4
					82. b) a terület 20% feletti részén	S4	S5
83.) kizárólag környezetkímélő besorolású növényvédő hatóanyagok alkalmazása;	HE (GN és permetezési napló alapján)	évente	kötelezettség-vállalással érintett egybefüggő terület	83.) Nem környezetkímélő növényvédő hatóanyag is alkalmazásra került		S4	S5
84.) rágcsálóirtó szerek és/vagy talajfertőtlenítő szerek alkalmazása tilos;	HE (GN és permetezési napló alapján)	évente	kötelezettség-vállalással érintett egybefüggő terület	84.) Rágcsálóirtó és talajfertőtlenítő szer is alkalmazásra került		S3	S4
85.) rovarölő szerek nem alkalmazhatók, kivéve repce, a mustár, illetve az olajretek rovarirtását;	HE (GN és permetezési napló alapján)	évente	kötelezettség-vállalással érintett egybefüggő terület	85.) Rovarölő szer is alkalmazásra került	85. a) a terület 20% alatti részén	S1	S2
					85. b) a terület 20% feletti részén	S3	S5
86.) vetésváltás szabályainak betartása;	HE (földhasználati terv alapján)	évente	tábla	86. a) cukorrépa, cékla takarmányrépa, burgonya, lóbab, szója és csillagfürt négy éven belül egynél többször került termesztésre	86. aa) a célprogram területének 20% alatti részén	S5	S6

			<b>86. ab)</b> a célprogram területének 20% feletti részén	S6	
	<b>86. b)</b> napraforgó egynél többször került termesztésre		<b>86. ba)</b> a célprogram területének 20% alatti részén	S5	S6
			<b>86. bb)</b> a célprogram területének 20% feletti részén	S6	
	<b>86. c)</b> szárazborsó egynél többször került termesztésre		<b>86. ca)</b> a célprogram területének 20% alatti részén	S5	S6
			<b>86. cb)</b> a célprogram területének 20% feletti részén	S6	
	<b>86. d)</b> 2 évnél kevesebb telt el két hüvelyes növény termesztése között		<b>86. da)</b> a célprogram területének 20% alatti részén	S5	S6
			<b>86. db)</b> a célprogram területének 20% feletti részén	S6	
	<b>86. e)</b> lucerna után hüvelyes növény került termesztésre		<b>86. ea)</b> a célprogram területének 20% alatti részén	S5	S6

					<b>86. eb)</b> a célprogram területének 20% feletti részén	S6	
				<b>86. f)</b> szója/olajrepce/napraforgó követi egymást	<b>86. fa)</b> a célprogram területének 20% alatti részén	S5	S6
					<b>86. fb)</b> a célprogram területének 20% feletti részén	S6	
<b>87.)</b> a táblán egy gazdálkodási évben csak egyszer szabad gyomirtó szert használni;	HE (GN, permetezési napló)	Évente	kötelezettség-vállalással érintett egybefüggő terület	<b>87.)</b> Egy alkalomnál többször került gyomirtó szer alkalmazásra	<b>87. a)</b> a terület 20% alatti részén	S1	S2
					<b>87. b)</b> a terület 20% feletti részén	S2	S3
<b>88.)</b> a tábla szélén legalább 3 méter széles növényvédőszer-mentes táblaszegélyt kell hagyni, ahol szükség esetén mechanikai gyomirtást kell végezni	HE (GN)	évente	kötelezettség-vállalással érintett egybefüggő terület	<b>88. a)</b> Nincs növényvédőszer-mentes táblaszegély	<b>88. aa)</b> a terület 20% alatti részén	S2	S3
					<b>88. ab)</b> a terület 20% feletti részén	S4	S5
				<b>88. b)</b> Van növényvédőszer-mentes táblaszegély, de kevesebb, mint 6 m	<b>88. ba)</b> a terület 20% alatti részén	S1	S2
					<b>88. bb)</b> a terület 20% feletti részén	S2	S3
<b>89.)</b> a célprogram 5 éve alatt a célprogramba bevitt teljes területen a következő vetésszerkezet betartása kötelező fővetésű növények tekintetében: legalább 30% kalászos gabona, legalább 20% szálas pillangós				<b>89. a)</b> A kalászos gabona aránya nem éri el a 30%-ot	<b>89. aa)</b> A részarány mértéke 20% alatti	S8	
					<b>89. ab)</b> A részarány mértéke 20% feletti	S7	



takarmánynövény (szálas pillangósok, vagy azok keveréke illetve fűves keveréke), legalább 10% zöldugar, legfeljebb 25% egyéb kultúra				89. b) Az szálas pillangós takarmánynövény aránya nem éri el a 20%-ot	89. ba) A részarány mértéke 10% alatti	S9	
					89. bb) A részarány mértéke 10% feletti	S8	
				89. c) A zöldugar aránya nem éri el a 20%-ot	89. ca) A részarány mértéke 10% alatti	S9	
					89. cb) A részarány mértéke 10% feletti	S8	
90.) a célprogram 5 éve alatt legfeljebb egyszer végezhető középmező- vagy mélylazítás	HE (GN)	évente	kötelezettségvállalással érintett egybefüggő terület	90.) Egynél több alkalommal végeztek - vagy mélylazítást	S3		
<i>Szálas pillangós takarmánynövények betakarítása esetén:</i>							
91.) minden kaszáláskor táblánként legalább 5, de legfeljebb 10% kaszátlan területet kell hagyni, a tábla szélével érintkezően;	HE (GN)	évente	tábla	91. a) A kaszátlan terület kevesebb, mint 5 %	S2	S3	
				91. b) A kaszátlan terület 10 és 15 % közötti	S1	S2	
				91. c.) A kaszátlan terület több mint 15 %	S2	S3	
92.) madárbarát kaszálási módszert kell alkalmazni;	HE (NPI)	évente	kötelezettségvállalással érintett egybefüggő terület	92.) Nem madárbarát módon kaszáltak	S2	S3	
93.) kaszálásnál vadriasztó lánc használata kötelező;	HE (GN, NPI)	évente	kötelezettségvállalással érintett egybefüggő terület	93.) Nem használtak vadriasztó láncot kaszálásnál	S0	S2	

<p><b>94.)</b> fokozottan védett, földön fészkelő madárfaj fészkének, fiókáinak megtalálása esetén a betakarítást, illetve kaszálást azonnal abba kell hagyni, és haladéktalanul értesíteni kell az illetékes állami természetvédelmi szervet. A gazdálkodó értesítésétől számított 3 munkanapon belül a természetvédelmi szerv köteles a gazdálkodót a kaszálásra, illetve betakarításra vonatkozó feltételekről tájékoztatni. Amennyiben a megadott határidőn belül nem érkezik válasz, akkor a megkezdett munkavégzés folytatható;</p>	HE (GN, igazolás NPI)	évente	célprogram	<p><b>94.)</b> A természetvédelmi szerv nem került értesítésre</p>		S0	S7
<p><b>95.)</b> kaszálás megkezdése előtt legalább 5 nappal írásban, elektronikus úton vagy telefaxon, illetve e-mail címen be kell jelenteni az illetékes állami természetvédelmi szervnek a kaszálás pontos helyét és tervezett kezdési időpontját;</p>	NPI igazolás, levél, fax, e-mail	évente	célprogram	<p><b>95.</b> Nincs igazolás</p>	<p><b>95. a)</b> a terület 20% alatti részét érintően</p>	S1	S2
					<p><b>95. b)</b> a terület 20% feletti részét érintően</p>	S2	S3

## VII. Szántóföldi növénytermesztés kék vércse élőhely-fejlesztési előírásokkal célprogram

A célprogram előírásai	Ellenőrzés			Meg nem felelés típusa	Szankció	
	lehetséges módja	gyakorisága	szintje		a) első alkalom	b) többszöri alkalom
<b>Általános előírások</b>						

<b>96.)</b> a célprogram megkezdését megelőzően vagy első évében vett talajminták alapján bővített talajvizsgálat végeztetése akkreditált laboratóriumban;	HE (a talajlabor által kiállított igazolás/átvételi elismervény alapján)	évente	kötelezettség-vállalással érintett egybefüggő terület	<b>96.)</b> Nem rendelkezik a szükséges talajvizsgálati eredményekkel	<b>96. a)</b> a terület 20% alatti részén	S2	S3
					<b>96. b)</b> a terület 20% feletti részén	S3	S4
<b>97.)</b> a célprogram ötödik évben vett talajminták alapján bővített talajvizsgálat végeztetése akkreditált laboratóriumban	HE (a talajlabor által kiállított igazolás/átvételi elismervény alapján)	5. évben	kötelezettség-vállalással érintett egybefüggő terület	<b>97.)</b> Az utolsó évben nem rendelkezik a szükséges talajvizsgálati eredményekkel	<b>97. a)</b> a terület 20% alatti részén	S2	
					<b>97. b)</b> a terület 20% feletti részén	S3	
<b>98.)</b> a talajvizsgálati eredmények alapján évente tápanyag-gazdálkodási terv készítése és végrehajtása;	HE (tápanyag-gazdálkodási terv és GN alapján)	évente	célprogram	<b>98. a)</b> Nem készült tápanyag-gazdálkodási terv		S9	S10
				<b>98. b)</b> Készült tápanyag-gazdálkodási terv, de az abban foglaltaknál több tápanyag került kijuttatásra	<b>98. ba)</b> a terület 20% alatti részén	S8	S9
					<b>98. bb)</b> a terület 20% feletti részén	S9	S10
<b>99.)</b> évente földhasználati terv készítése és végrehajtása;	HE (földhasználati terv alapján)	évente	célprogram	<b>99.)</b> Nem készült földhasználati terv		S7	S8
<b>100.)</b> hígtrágya, szennyvíz, szennyvíziszap és szennyvíziszapot tartalmazó komposzt felhasználása tilos;	HE (GN+talajvédelmi hatóság engedélye)	évente	kötelezettség-vállalással érintett egybefüggő terület	<b>100.)</b> Felhasználásra került hígtrágya, szennyvíz, szennyvíziszap és szennyvíziszapot tartalmazó komposzt	<b>100 a)</b> a terület 20% alatti részén	S4	S5
					<b>100. b)</b> a terület 20% feletti részén	S5	S6
<b>101.)</b> melioráció és öntözés nem végezhető;	HE (GN, engedély)	évente	kötelezettség-vállalással érintett egybefüggő terület	<b>101.)</b> történt melioráció, öntözés	<b>101. a)</b> a terület 20% alatti részén	S3	S4

					101. b) a terület 20% feletti részén	S4	S5
102.) rágcsálóirtó szerek és/vagy talajfertőtlenítő szerek alkalmazása tilos;	HE (GN és permetezési napló alapján)	évente	kötelezettség-vállalással érintett egybefüggő terület	102.) Rágcsálóirtó és talajfertőtlenítő szer is alkalmazásra került		S3	S4
103.) rovarölő szerek nem alkalmazhatók, kivéve repce, a mustár, illetve az olajretek rovarirtását;	HE (GN és permetezési napló alapján)	évente	kötelezettség-vállalással érintett egybefüggő terület	103.) Rovarölő szer is alkalmazásra került	103. a) a terület 20% alatti részén	S2	S3
					103. b) a terület 20% feletti részén	S3	S4
104.) március 1. és július 31. között a munkavégzés csak napkeltétől napnyugtáig megengedett;	HE (NPI)	évente	kötelezettség-vállalással érintett egybefüggő terület	104. a) Márc.1 – jún. 30. között történt éjszakai munkavégzés		S2	S3
				104. b) Júl.1 – júl. 31. között történt éjszakai munkavégzés		S3	S4
105.) fokozottan védett, földön fészkelő madárfaj fészkeinek, fiókáinak megtalálása esetén a betakarítást, illetve kaszálást azonnal abba kell hagyni, és haladéktalanul értesíteni kell az illetékes állami természetvédelmi szervet. A gazdálkodó értesítésétől számított 3 munkanapon belül a természetvédelmi szerv köteles a gazdálkodót a kaszálásra, illetve betakarításra vonatkozó feltételekről tájékoztatni. Amennyiben a megadott határidőn belül nem érkezik válasz, akkor a megkezdett munkavégzés a terület	HE (GN, igazolás NPI)	évente	célprogram	105.) A természetvédelmi szerv nem került értesítésre		S0	S7

bármely részén folytatható.							
<b>További előírások évelő szálas pillangós takarmánynövények termesztése esetén</b>							
<b>106.)</b> tápanyag-utánpótlás tilos, kizárólag telepítéskor és felülvetéskor megengedett, amelynek során a műtrágyával kijuttatott nitrogén-hatóanyag mennyisége nem haladhatja meg a 90 kg/ha mértéket	HE (GN)	évente	kötelezettség-vállalással érintett egybefüggő terület	<b>106. a)</b> Nem telepítés vagy felülvetés esetén került műtrágyával kijuttatásra nitrogén-hatóanyag	<b>104. aa)</b> 90 kg/ha alatt	S2	S3
					<b>106. ab)</b> 90 kg/ha felett	S3	S5
				<b>106. b)</b> telepítéskor és felülvetéskor 90 és 110 kg/ha közötti nitrogén-hatóanyag mennyiség került kijuttatásra műtrágyával		S2	S3
				<b>106. c)</b> telepítéskor és felülvetéskor 110 kg/ha feletti nitrogén-hatóanyag mennyiség került kijuttatásra műtrágyával		S3	S5
<b>107.)</b> kizárólag környezetkímélő besorolású növényvédő szerek alkalmazása;	HE (GN és permetezési napló alapján)	évente	kötelezettség-vállalással érintett egybefüggő terület	<b>107.)</b> Nem környezetkímélő hatóanyag is alkalmazásra került		S4	S5
<b>108.)</b> a lucerna felülvetése 5 év alatt egy alkalommal végezhető augusztus-szeptember hónapban;	HE (GN)	évente	kötelezettség-vállalással érintett egybefüggő terület	<b>108.)</b> Több alkalommal történt felülvetés	<b>108. a)</b> a terület 20% alatti részén	S2	
					<b>108. b)</b> a terület 20% feletti részén	S3	
<b>Évelő szálas pillangós takarmánynövények betakarítása esetén:</b>							
<b>109.)</b> minden kaszáláskor táblánként legalább 5, de legfeljebb 10% kaszátlan területet kell hagyni, a tábla szélével érintkezően;	HE (GN)	évente	tábla	<b>109. a)</b> A kaszátlan terület kevesebb, mint 5 %		S2	S3
				<b>109. b)</b> A kaszátlan terület 10 és 15 % közötti		S1	S2
				<b>109. c)</b> A kaszátlan terület több mint 15 %		S2	S3
<b>110.)</b> madárbarát kaszálási módszert kell alkalmazni;	HE (NPI)	évente	kötelezettség-vállalással érintett egybefüggő terület	<b>110.)</b> Nem madárbarát módon kaszáltak		S2	S3
<b>111.)</b> kaszálásnál vadriasztó lánc használata kötelező;	HE (GN, NPI)	évente	kötelezettség-vállalással érintett egybefüggő terület	<b>111.)</b> Nem használtak vadriasztó láncot kaszálásnál		S0	S2

<b>112.)</b> a célprogramba bevitt táblákon a kaszálást táblánként eltérő napon kell elvégezni;	HE (GN)	évente a kultúrától függően, amikor releváns	célprogram	<b>112.)</b> Amennyiben több mint négy táblája van és nemeltérő napokon történt a kaszálás	<b>112. a)</b> A táblák több mint fele egy napon került kaszálásra	S8	S9
					<b>112. b)</b> A táblák 25-50%-a került egy napon kaszálásra	S7	S8
<b>113.)</b> évelő szálas pillangós takarmánynövények teljes területének lekaszálását az első kaszálás esetében május 20-ig, a második kaszálás esetében június 30-ig be kell fejezni.	HE (GN, NPI)	évente	kötelezettségvállalással érintett egybefüggő terület	<b>113. a)</b> Az első kaszálás május 20. után történt	S1	S2	
					<b>113. b)</b> A második kaszálás június 30. után történt	S1	S2
<b>114.)</b> 3 hektárnál nagyobb tábla esetében minden kaszálásnál a táblát két egyenlő részre kell osztani, az első 50% kaszálásának befejezését követően a másik 50% kaszálását csak 10 nappal később lehet elkezdni;	HE (GN, NPI)	Adott évben, amikor releváns	kötelezettségvállalással érintett egybefüggő terület	<b>114. a)</b> A két táblarész kaszálása közötti idő kevesebb, mint 10 nap, de ez a kötelezettségvállalással érintett terület 20%-ánál kisebb területet érint	S1	S2	
				<b>114. b)</b> A két táblarész kaszálása közötti idő kevesebb, mint 10 nap, de ez a kötelezettségvállalással érintett terület 20%-ánál nagyobb területet érint	S2	S3	
<b>115.)</b> kaszálás megkezdése előtt legalább 5 nappal írásban, elektronikus úton vagy telefaxon, illetve e-mail címen be kell jelenteni az illetékes állami természetvédelmi szervnek a kaszálás pontos helyét és tervezett kezdési időpontját;	NPI igazolás, levél, fax, e-mail	évente	célprogram	<b>115.</b> Nincs igazolás	<b>115. a)</b> a terület 20% alatti részét érintően	S1	S2
					<b>115. b)</b> a terület 20% feletti részét érintően	S2	S3
<b>További előírások vegyes szántóföldi növénytermesztés esetén:</b>							

116.) a vetésváltás szabályainak betartása;	HE (földhasználati terv alapján)	évente	tábla	116. a) cukorrépa, cékla takarmányrépa, burgonya, lóbab, szója és csillagfürt négy éven belül egynél többször került termesztésre	116. aa) a célprogram területének 20% alatti részén	S5	S6
					116. ab) a célprogram területének 20% feletti részén	S6	
				116. b) napraforgó egynél többször került termesztésre	116. ba) a célprogram területének 20% alatti részén	S5	S6
					116. bb) a célprogram területének 20% feletti részén	S6	
				116. c) szárazborsó egynél többször került termesztésre	116. ca) a célprogram területének 20% alatti részén	S5	S6
					116. cb) a célprogram területének 20% feletti részén	S6	
				116. d) 2 évnél kevesebb telt el két hüvelyes növény termesztése között	116. da) a célprogram területének 20% alatti részén	S5	S6
					116. db) a célprogram területének 20% feletti részén	S6	

				116. e) lucerna után hüvelyes növény került termesztésre	116. ea) a célprogram területének 20% alatti részén	S5	S6
					116. eb) a célprogram területének 20% feletti részén	S6	
				116. f) szója/olajrepce/napraforgó követi egymást	116. fa) a célprogram területének 20% alatti részén	S5	S6
					116. fb) a célprogram területének 20% feletti részén	S6	
117.) kizárólag környezetkímélő besorolású növényvédő hatóanyagok alkalmazása;	HE (GN és permetezési napló alapján)	évente	kötelezettség-vállalással érintett egybefüggő terület	117.) Nem környezetkímélő növényvédő hatóanyag is alkalmazásra került		S5	S6
118.) tápanyag-utánpótlás során a műtrágyával kijuttatott nitrogén hatóanyag mennyisége nem haladhatja meg a 90 kg/ha mértéket;	HE (GN)	évente	tábla	118. a) 90 és 110 kg/ha közötti nitrogén-hatóanyag mennyiség került kijuttatásra		S2	S3
				118. b) 110 kg/ha feletti nitrogén-hatóanyag mennyiség került kijuttatásra		S4	S5
119.) a célprogram 5 éve alatt a célprogramba bevitt teljes területen a következő vetésszerkezet betartása kötelező fővetésű növények tekintetében: legfeljebb	HE (GN), adminisztratív ellenőrzés	5. év végén	célprogram	119. a) A kalászos gabona aránya meghaladja a 30%-ot	119. aa) A részarány mértéke 20% alatti	S8	
					119. ab) A részarány mértéke 20% feletti	S7	



30% kalászos gabona, legalább 20% szálas pillangós takarmánynövény (szálas pillangósok, vagy azok keveréke illetve füves keveréke), legalább 20% zöldugar, legfeljebb 20% egyéb kultúra;				<b>119. b)</b> A szálas pillangós takarmánynövény (szálas pillangósok, vagy azok keveréke illetve füves keveréke) aránya nem éri el a 20%-ot	<b>119. ba)</b> A részarány mértéke 10% alatti	S9	
					<b>119. bb)</b> A részarány mértéke 10% feletti	S8	
				<b>119. c)</b> A zöldugar aránya nem éri el a 20%-ot	<b>119. ca)</b> A részarány mértéke 10% alatti	S9	
					<b>119. cb)</b> A részarány mértéke 10% feletti	S8	
<b>120.)</b> a tábla szélen legalább 6 méter széles növényvédőszer-mentes táblaszegélyt kell hagyni, ahol szükség esetén mechanikai gyomirtást kell végezni;	HE (GN)	évente	kötelezettség-vállalással érintett egybefüggő terület	<b>120. a)</b> Nincs növényvédőszer-mentes táblaszegély	<b>120. aa)</b> a terület 20% alatti részén	S2	S3
					<b>120. ab)</b> a terület 20% feletti részén	S4	S5
				<b>120. b)</b> Van növényvédőszer-mentes táblaszegély, de kevesebb, mint 6 m	<b>120. ba)</b> a terület 20% alatti részén	S1	S2
					<b>120. bb)</b> a terület 20% feletti részén	S2	S3
<b>121.)</b> A vetésforgóban szereplő szálas pillangós takarmánynövény betakarítása esetén is alkalmazni kell ugyanezen célprogramnak az évelős szálas pillangós takarmánynövények betakarítására vonatkozó előírásait	Lásd az egyes előírásoknál, azzal, hogy a 112.) és 115.) pont esetében az ellenőrzés és a szankcionálás kötelezettség-vállalással érintett egybefüggő terület szinten történik.						

Zöldugor szárzúzása, kaszálása esetén:							
122.) a célprogramba bevitt területeken a szárzúzást, kaszálást táblánként eltérő napokon kell elvégezni;	HE (GN)	évente	kötelezettség-vállalással érintett egybefüggő terület	122.) Amennyiben több mint négy táblája van és nem eltérő napokon történt a kaszálás	122.) a A táblák több mint fele egy napon került kaszálásra	S8	S9
					122. b) A táblák 25-50%-a került egy napon kaszálásra	S7	S8
123.) 3 hektárnál nagyobb tábla esetében minden szárzúzásnál, kaszálásnál a táblát két egyenlő részre kell osztani, az első 50% szárzúzásának, kaszálásának befejezését követően a másik 50% szárzúzását, kaszálását csak 10 nappal később lehet elkezdni;	HE (GN, NPI)	Adott évben, amikor releváns	tábla	123. a) A két táblarész kaszálása, szárzúzása közötti idő kevesebb, mint 10 nap, de ez a kötelezettségvállalással érintett terület 20%-ánál kisebb területet érint	S1	S2	
				123. b) A két táblarész kaszálása, szárzúzása közötti idő kevesebb, mint 10 nap, de ez a kötelezettségvállalással érintett terület 20%-ánál nagyobb területet érint	S2	S3	
124.) madárbarát kaszálási, szárzúzási módszert kell alkalmazni;	HE (NPI)	évente	kötelezettség-vállalással érintett egybefüggő terület	124.) Nem madárbarát módon kaszáltak	S2	S3	
125.) szárzúzásnál, kaszálásnál vadriasztó lánc használata kötelező.	HE (GN, NPI)	évente	kötelezettség-vállalással érintett egybefüggő terület	125.) Nem használtak vadriasztó láncot	S0	S2	
126.) kaszálás megkezdése előtt legalább 5 nappal írásban, elektronikus úton vagy telefaxon, illetve e-mail címen be kell jelenteni az illetékes állami természetvédelmi szervnek a kaszálás pontos helyét és tervezett kezdési időpontját;	NPI igazolás, levél, fax, e-mail	évente	célprogram	126.) Nincs igazolás	126. a) a terület 20% alatti részét érintően	S1	S2
					126. b) a terület 20% feletti részét érintően	S2	S3

## VIII. Vízérózió elleni célprogramok

A célprogram előírásai	Ellenőrzés			Meg nem felelés típusa	Szankció		
	lehetséges módja	gyakorisága	szintje		a) első alkalom	b) többszöri alkalom	
127.) a célprogram megkezdését megelőzően vagy első évében vett talajminták alapján bővített talajvizsgálat végeztetése akkreditált laboratóriumban;	HE (a talajlabor által kiállított igazolás/átvételi elismervény alapján)	évente	kötelezettség-vállalással érintett egybefüggő terület	127.) Nem rendelkezik a szükséges talajvizsgálati eredményekkel	127. a) a terület 20% alatti részén	S2	S3
					127. b) a terület 20% feletti részén	S3	S4
128.) a célprogram ötödik évben vett talajminták alapján bővített talajvizsgálat végeztetése akkreditált laboratóriumban	HE (a talajlabor által kiállított igazolás/átvételi elismervény alapján)	5. évben	kötelezettség-vállalással érintett egybefüggő terület	128.) Az utolsó évben nem rendelkezik a szükséges talajvizsgálati eredményekkel	128. a) a terület 20% alatti részén	S2	
					128. b) a terület 20% feletti részén	S3	
129.) a talajvizsgálati eredmények alapján évente tápanyag-gazdálkodási terv készítése és végrehajtása;	HE (tápanyag-gazdálkodási terv és GN alapján)	évente	célprogram	129. a) Nem készült tápanyag-gazdálkodási terv	S9	S10	
				129. b) Készült tápanyag-gazdálkodási terv, de az abban foglaltaknál több tápanyag került kijuttatásra	129. ba) a terület 20% alatti részén	S8	S9
					129. bb) a terület 20% feletti részén	S9	S10
130.) évente földhasználati terv készítése és végrehajtásai;	HE (földhasználati terv alapján)	évente	célprogram	130.) Nem készült földhasználati terv	S7	S8	
131.) a célprogram 5 éve alatt egyszer középmező (35-60 cm) lazítás alkalmazása;	HE (GN alapján)	évente	kötelezettség-vállalással érintett egybefüggő terület	131.) Nem került alkalmazásra középmező lazítás	131. a) a területének 20% alatti részén	S1	
					131. b) a területének 20% feletti részén	S2	
132.) a vetésváltás szabályainak betartása;	HE (földhasználati terv alapján)	évente	tábla	132. a) cukorrépa, cékla takarmányrépa, burgonya, lóbab, szója és csillagfürt négy éven belül egynél többször került termesztésre	132. aa) a célprogram területének 20% alatti részén	S5	S6

			<b>132. ab)</b> a célprogram területének 20% feletti részén	S6	
		<b>132. b)</b> napraforgó egynél többször került termesztésre	<b>132. ba)</b> a célprogram területének 20% alatti részén	S5	S6
			<b>132. bb)</b> a célprogram területének 20% feletti részén	S6	
		<b>132. c)</b> szárazborsó egynél többször került termesztésre	<b>132. ca)</b> a célprogram területének 20% alatti részén	S5	S6
			<b>132. cb)</b> a célprogram területének 20% feletti részén	S6	
		<b>132. d)</b> 2 évnél kevesebb telt el két hüvelyes növény termesztése között	<b>132. da)</b> a célprogram területének 20% alatti részén	S5	S6
			<b>132. db)</b> a célprogram területének 20% feletti részén	S6	
		<b>132. e)</b> lucerna után hüvelyes növény került termesztésre	<b>132. ea)</b> a célprogram területének 20% alatti részén	S5	S6

					<b>132. eb)</b> a célprogram területének 20% feletti részén	S6	
				<b>132. f)</b> szója/olajrepce/napraforgó követi egymást	<b>132. fa)</b> a célprogram területének 20% alatti részén	S5	S6
					<b>132. fb)</b> a célprogram területének 20% feletti részén	S6	
<b>133.)</b> a célprogram 5 éve alatt a vetésszerkezeten belül a szemes kukorica, vetőmagkukorica, csemegekukorica, burgonya, csicsóka, dohány, cukorrépa, takarmányrépa és a napraforgó együttes részaránya legfeljebb 20 % lehet;	HE (GN) + adminisztratív ellenőrzés	5. év	Célprogram	<b>133.)</b> a szemes kukorica, vetőmagkukorica, csemegekukorica, burgonya, csicsóka, dohány, cukorrépa, takarmányrépa és a napraforgó együttes részaránya	<b>133. a)</b> 20 és 30 % közötti	S9	
					<b>133. b)</b> meghaladja a 30%-ot	S10	
<b>134.)</b> a célprogram 5 éve alatt legalább egyszer zöldtrágya növény termesztése és zöldtrágyázás megvalósítása mely másodvetésben is történhet;	HE (GN és földhasználati terv alapján)	évente	kötelezettség-vállalással érintett egybefüggő terület	<b>134.)</b> Nem került megvalósításra a zöldtrágyázás	<b>134. a)</b> a terület 20% alatti részén	S1	
					<b>134. b)</b> a terület 20% feletti részén	S2	
<b>135.)</b> tavaszi vetésű növények esetén téli/tavaszi talajtakarás biztosítása takarónövényekkel, melyeket tavasszal a talaj	HE (GN)	Adott évben, amikor releváns	tábla	<b>135.)</b> Nem biztosított takarónövényt	<b>135. a)</b> a releváns terület 20% alatti vagy 2 ha alatti részén	S1	S2

művelhetővé válását követően kell aláforgatni, legfeljebb a vetést megelőzően két héttel;					<b>135. b)</b> a releváns terület 20% feletti vagy 2 ha feletti részén	S2	S3
<b>136.)</b> lejtő irányára merőleges művelés alkalmazása.	HE (GN), távérzékelés	évente	kötelezettség-vállalással érintett egybefüggő terület	<b>136.)</b> lejtő irányával párhuzamos művelés alkalmazása.		S2	S3

## IX. Szélerózió elleni célprogram

A célprogram előírásai	Ellenőrzés			Meg nem felelés típusa	Szankció		
	lehetséges módja	gyakorisága	szintje		a) első alkalom	b) többszöri alkalom	
<b>137.)</b> a célprogram megkezdését megelőzően vagy első évben vett talajminták alapján bővített talajvizsgálat végeztetése akkreditált laboratóriumban;	HE (a talajlabor által kiállított igazolás/átvételi elismervény alapján)	évente	kötelezettség-vállalással érintett egybefüggő terület	<b>137.)</b> Nem rendelkezik a szükséges talajvizsgálati eredményekkel	<b>137. a)</b> a terület 20% alatti részén	S2	S3
					<b>137. b)</b> a terület 20% feletti részén	S3	S4
<b>138.)</b> a célprogram ötödik évben vett talajminták alapján bővített talajvizsgálat végeztetése akkreditált laboratóriumban	HE (a talajlabor által kiállított igazolás/átvételi elismervény alapján)	5. évben	kötelezettség-vállalással érintett egybefüggő terület	<b>138.)</b> Az utolsó évben nem rendelkezik a szükséges talajvizsgálati eredményekkel	<b>138.)</b> a terület 20% alatti részén	S2	
					<b>138.)</b> a terület 20% feletti részén	S3	
<b>139.)</b> a talajvizsgálati eredmények alapján évente tápanyag-gazdálkodási terv készítése és végrehajtása;	HE (tápanyag-gazdálkodási terv és GN alapján)	évente	célprogram	<b>139. a)</b> Nem készült tápanyag-gazdálkodási terv	S9	S10	
				<b>139. b)</b> Készült tápanyag-gazdálkodási terv, de az abban foglaltaknál több tápanyag került kijuttatásra	<b>139. ba)</b> a terület 20% alatti részén	S8	S9
					<b>139. bb)</b> a terület 20% feletti részén	S9	S10
<b>140.)</b> évente földhasználati terv készítése és végrehajtásai;	HE (földhasználati terv alapján)	évente	célprogram	<b>140.)</b> Nem készült földhasználati terv	S7	S8	

<b>141.)</b> a célprogram 5 éve alatt egyszer középmély (35-60 cm) lazítás alkalmazása;	HE (GN alapján)	évente	kötelezettség-vállalással érintett egybefüggő terület	<b>141.)</b> Nem került alkalmazásra középmély lazítás	<b>141. a)</b> a terület 20% alatti részén	S1	
					<b>141. b)</b> a terület 20% feletti részén	S2	
<b>142.)</b> a vetésváltás szabályainak betartása;	HE (földhasználati terv alapján)	évente	tábla	<b>142. a)</b> cukorrépa, cékla takarmányrépa, burgonya, lóbab, szója és csillagfürt négy éven belül egynél többször került termesztésre	<b>142. aa)</b> a célprogram területének 20% alatti részén	S5	S6
					<b>142. ab)</b> a célprogram területének 20% feletti részén	S6	
				<b>142. b)</b> napraforgó egynél többször került termesztésre	<b>142. ba)</b> a célprogram területének 20% alatti részén	S5	S6
					<b>142. bb)</b> a célprogram területének 20% feletti részén	S6	
				<b>142. c)</b> szárazborsó egynél többször került termesztésre	<b>142. ca)</b> a célprogram területének 20% alatti részén	S5	S6
					<b>142. cb)</b> a célprogram területének 20% feletti részén	S6	
				<b>142. d)</b> 2 évnél kevesebb telt el két hüvelyes növény termesztése között	<b>142. da)</b> a célprogram területének 20% alatti részén	S5	S6

					142. db) a célprogram területének 20% feletti részén	S6		
					142. e) lucerna után hüvelyes növény került termesztésre	142. ea) a célprogram területének 20% alatti részén	S5	S6
						142. eb) a célprogram területének 20% feletti részén	S6	
					142. f) szója/olajrepce/napraforgó követi egymást	142. fa) a célprogram területének 20% alatti részén	S5	S6
						142. fb) a célprogram területének 20% feletti részén	S6	
					143.) a célprogram 5 éve alatt a vetésszerkezeten belül őszi vetésű vagy évelő növények aránya legalább 60% és tavaszi vetésű növények aránya legfeljebb 40 % lehet, az alábbi növények összesített részaránya el kell hogy érje a 20%-ot: köles, pohánka, cirkok, szudáni fű, mohar, rostkender, baltacim, bükkönyök, somkóró, homoki bab, lucerna, facélia, tarka koronafürt;	HE (GN), adminisztratív ellenőrzés	5. év vége	célprogram
143. ab) A részarány mértéke 50% feletti	S10							
143. b) A köles, pohánka, cirkok, szudáni fű, mohar, rostkender, baltacim, bükkönyök, somkóró, homoki bab, lucerna, facélia, somkóró, tarka koronafürt együttes részaránya nem éri el a 20%-ot	143. ba) A részarány mértéke 10% alatti	S9						
	143. bb) A részarány mértéke 10% feletti	S8						



<b>144.)</b> őszi vetésű növények betakarítását követően zöldtrágya növény termesztése, melyeket tavasszal a talaj művelhetővé válását követően kell a talajba keverni, legfeljebb a vetést megelőzően két héttel;	HE (GN)	Adott évben, amikor releváns	tábla	<b>144.)</b> Nem alkalmazott zöldtrágyázást	<b>144. a)</b> a kötelezettségvállalással érintett egybefüggő terület 20% alatti vagy 2 ha alatti részén	S1	S2
					<b>144. b)</b> a kötelezettségvállalással érintett egybefüggő terület 20% feletti vagy 2 ha feletti részén	S2	S3
<b>145.)</b> csak egyszer lehet a program 5 éve alatt forgatásos talajművelést alkalmazni.	HE (GN)	5. év	kötelezettségvállalással érintett egybefüggő terület	<b>145. a)</b> Több alkalommal történt forgatásos talajművelés, de a kötelezettségvállalással érintett egybefüggő terület kevesebb, mint 20%-án	S4		
				<b>145. b)</b> Több alkalommal történt forgatásos talajművelés, de a kötelezettségvállalással érintett egybefüggő terület több mint 20%-án	S5		

## X. Extenzív gyepgazdálkodás célprogram

A célprogram előírásai	Ellenőrzés			Meg nem felelés típusa	Szankció	
	lehetséges módja	gyakorisága	szintje		a) első alkalom	b) többszöri alkalom
<b>Legeltetés esetén:</b>						
<b>146.)</b> a legeltetett területen minimum 0,2 ÁE/ha legeltetési sűrűség alkalmazása	HE (GN)	évente	kötelezettségvállalással érintett egybefüggő terület	<b>146.)</b> A legeltetett állatállomány nem éri el a 0,2 ÁE/ha legeltetési sűrűséget	S3	S4

147.) a gyepék túllegeltetése tilos	HE (GN)	évente	tábla	147.) Túllegeltetés történt, ami taposási kárral jár	147. a) a kötelezettség-vállalással érintett egybefüggő terület 20% alatti részén	S2	S3
					147. b) a kötelezettség-vállalással érintett egybefüggő terület 20% feletti részén	S4	S5
148.) felülvetés, vegyszeres gyomirtás, műtrágyázás, öntözés tilos;	HE (GN)	évente	kötelezettség-vállalással érintett egybefüggő terület	148.) felülvetés, vegyszeres gyomirtás, műtrágyázás, öntözés történt	148. a) a terület 20% alatti részén	S2	S3
					148. b) a terület 20% feletti részén	S3	S4
149.) a célprogram 3. év végére el kell érni a 0,3 ÁE/ha legeltethető állatállományt;	ENAR	4. évtől	célprogram	149.) Nincs meg az előírt állatsűrűség a legeltetett területre vonatkozóan	S8*	S9**	
150.) pásztoroló/szakaszoló legeltetés alkalmazása;	HE (GN)	évente	célprogram	150.) Nem pásztoroló vagy szakaszos legeltetést alkalmaztak	S7	S8	
151.) kaszálás évente egy alkalommal engedélyezett;	HE (GN)	évente	kötelezettség-vállalással érintett egybefüggő terület	151.) Egy alkalomnál többször kaszált	S2	S3	
152.) őszi tisztító kaszálás elvégzése kötelező, mely után a lekaszált anyagot legkésőbb október 31-ig a területéről le kell hordani;	HE (GN)	évente	kötelezettség-vállalással érintett egybefüggő terület	152. a) A kötelezettség-vállalással érintett egybefüggő terület kevesebb, mint 20 %-án nem végzett tisztító kaszálást	S1	S2	
				152. b) A kötelezettség-vállalással érintett egybefüggő terület több mint 20 %-án nem végzett tisztító kaszálást	S2	S3	
				152. c) Végzett tisztító kaszálást, de nem hordta le a lekaszált anyagot október 31-ig	S0	S1	
<b>Kaszálás esetén (a gazdálkodási év során kizárólag kaszálás történik):</b>							

153.) a gyepet legalább kétszeri kaszálással kell hasznosítani, amelybe az őszi tisztító kaszálás is beleszámítható;	HE (GN)	évente	kötelezettségvállalással érintett egybefüggő terület	153. a) Csak egy alkalommal kaszált	153. aa) a terület 20% alatti részén	S1	S2
				153. b) Nem kaszált	153. ab) a terület 20% feletti részén	S2	S3
					153. ba) a terület 20% alatti részén	S4	S5
				153. bb) a terület 20% feletti részén	S5	S6	
154.) felülvetés, vegyszeres gyomirtás, műtrágyázás, szerves trágyázás és öntözés tilos;	HE (GN)	évente	kötelezettségvállalással érintett egybefüggő terület	154.) felülvetés, vegyszeres gyomirtás, műtrágyázás, szerves trágyázás, öntözés történt	154. a) a terület 20% alatti részén	S2	S3
					154. b) a terület 20% feletti részén	S5	S6
155.) a kaszálást követően a lekaszált anyagot legkésőbb október 31-ig a területéről le kell hordani;	HE (GN)	évente	kötelezettségvállalással érintett egybefüggő terület	155.) Nem került lehordásra a lekaszált anyag október 31-ig		S0	S1
156.) a gazdálkodási év során kizárólag kaszálás történik	HE (GN)	évente	kötelezettségvállalással érintett egybefüggő terület	156.) Legeltetés is történt	156. a) a terület 20% alatti részén	S2	S3
					156. b) a terület 20% feletti részén	S4	S5

\* 4. év

\*\* 5. év

## XI. Ökológiai gyepgazdálkodási célprogram

A célprogram előírásai	Ellenőrzés			Meg nem felelés típusa	Szankció	
	lehetséges módja	gyakorisága	szintje		a) első alkalom	b) többszöri alkalom

<b>157.)</b> a 834/2007/EK rendelet ökológiai termelésre vonatkozó szabályainak és a 889/2008/EK rendelet előírásainak betartása	HE és az ellenőrző szerv adatszolgáltatása alapján	évente	kötelezettség-vállalással érintett egybefüggő terület	<b>157.)</b> Trágyázás szabályainak megsértése	S3	S4	
<b>Legeltetés esetén:</b>							
<b>158.)</b> a legeltetett területen minimum 0,2 ÁE/ha legeltetési sűrűség alkalmazása	HE (GN)	évente	kötelezettség-vállalással érintett egybefüggő terület	<b>158.)</b> A legeltetett állatállomány nem éri el a 0,2 ÁE/ha legeltetési sűrűséget	S3	S4	
<b>159.)</b> a gyepek túllegettetése tilos	HE (GN)	évente	tábla	<b>159.)</b> Túllegettetés történt, ami taposási kárral jár	<b>159. a)</b> a kötelezettség-vállalással érintett egybefüggő terület 20% alatti részén	S2	S3
					<b>159. b)</b> a kötelezettség-vállalással érintett egybefüggő terület 20% feletti részén	S4	S5
<b>160.)</b> felülvetés, öntözés tilos;	HE (GN)	évente	kötelezettség-vállalással érintett egybefüggő terület	<b>160.)</b> felülvetés, öntözés történt	<b>160. a)</b> a terület 20% alatti részén	S2	S3
					<b>160. b)</b> a terület 20% feletti részén	S5	S6
<b>161.)</b> pásztoroló/szakaszoló legeltetés alkalmazása;	HE (GN)	évente	célprogram	<b>161.)</b> Nem pásztoroló vagy szakaszos legeltetést alkalmaztak	S7	S8	
<b>162.)</b> kaszálás évente egy alkalommal engedélyezett;	HE (GN)	évente	kötelezettség-vállalással érintett egybefüggő terület	<b>162.)</b> Egy alkalomnál többször kaszált	S2	S3	
<b>163.)</b> őszi tisztító kaszálás elvégzése kötelező, mely után a lekaszált anyagot	HE (GN)	évente	kötelezettség-vállalással érintett egybefüggő terület	<b>163. a)</b> A kötelezettség-vállalással érintett egybefüggő terület kevesebb, mint 20 %-án nem végzett tisztító kaszálást	S1	S2	

legkésőbb október 31-ig a területről le kell hordani;				<b>163.) b</b> A kötelezettség-vállalással érintett egybefüggő terület több mint 20 %-án nem végzett tisztító kaszálást		S2	S3
				<b>163.) c</b> Végzett tisztító kaszálást, de nem hordta le a lekaszált anyagot október 31-ig		S0	S1
<b>Kaszálás esetén (a gazdálkodási év során kizárólag kaszálás történik):</b>							
<b>164.)</b> a gyepet legalább kétszeri kaszálással kell hasznosítani, amelybe az őszi tisztító kaszálás is beleszámítható;	HE (GN)	évente	kötelezettség-vállalással érintett egybefüggő terület	<b>164. a)</b> Csak egy alkalommal kaszált	<b>164. aa)</b> a terület 20% alatti részén	S1	S2
					<b>164. ab)</b> a terület 20% feletti részén	S2	S3
				<b>164. b)</b> Nem kaszált	<b>164. ba)</b> a terület 20% alatti részén	S4	S5
					<b>164. bb)</b> a terület 20% feletti részén	S5	S6
<b>165.)</b> felülvetés, szerves trágyázás és öntözés tilos;	HE (GN)	évente	kötelezettség-vállalással érintett egybefüggő terület	<b>165.)</b> felülvetés, szerves trágyázás, öntözés történt	<b>165. a)</b> a terület 20% alatti részén	S2	S3
					<b>165. b)</b> a terület 20% feletti részén	S5	S6
<b>166.)</b> a kaszálást követően szénát legkésőbb október 31-ig a területről le kell hordani;	HE (GN)	évente	kötelezettség-vállalással érintett egybefüggő terület	<b>166.)</b> Nem került lehordásra a lekaszált anyag október 31-ig		S0	S1
<b>167.)</b> a gazdálkodási év során kizárólag kaszálás történik	HE (GN)	évente	kötelezettség-vállalással érintett egybefüggő terület	<b>167.)</b> Legeltetés is történt	<b>167. a)</b> a terület 20% alatti részén	S2	S3
					<b>167. b)</b> a terület 20% feletti részén	S4	S5

## XII. Gyepgazdálkodás tűzok élőhely-fejlesztési előírásokkal célprogram

A célprogram előírásai	Ellenőrzés			Meg nem felelés típusa	Szankció	
	lehetséges módja	gyakorisága	szintje		a) első alkalom	b) többszöri alkalom
<b>Legeltetés esetén:</b>						

<b>168.)</b> a legeltetett területen minimum 0,2 ÁE/ha legeltetési sűrűség alkalmazása	HE (GN)	évente	kötelezettség-vállalással érintett egybefüggő terület	<b>168.)</b> A legeltetett állatállomány nem éri el a 0,2 ÁE/ha legeltetési sűrűséget	S3	S4	
<b>169.)</b> a gyepek túllegeltetése tilos	HE (GN)	évente	tábla	<b>169.)</b> Túllegeltetés történt, ami taposási kárral jár	<b>169. a)</b> a kötelezettség-vállalással érintett egybefüggő terület 20% alatti részén	S2	S3
					<b>169. b)</b> a kötelezettség-vállalással érintett egybefüggő terület 20% feletti részén	S4	S5
<b>170.)</b> legeltetni csak pásztoroló vagy szakaszoló legeltetéssel szabad;	HE (GN)	évente	célprogram	<b>170.)</b> Nem pásztoroló vagy szakaszos legeltetést alkalmaztak	S7	S8	
<b>171.)</b> felülvetés, vegyszeres gyomirtás, műtrágyázás, öntözés, valamint a legelő állatok által elhullajtott trágyától eltekintve egyéb szerves trágyázás tilos;	HE (GN)	évente	kötelezettség-vállalással érintett egybefüggő terület	<b>171.)</b> felülvetés, vegyszeres gyomirtás, műtrágyázás, öntözés történt	<b>171. a)</b> a terület 20% alatti részén	S2	S3
					<b>171. b)</b> a terület 20% feletti részén	S5	S6
<b>172.)</b> fogasolás, gyepszellőztetés tilos;	HE (GN)	évente	kötelezettség-vállalással érintett egybefüggő terület	<b>172.)</b> fogasolás, gyepszellőztetés történt	<b>172. a)</b> a terület 20% alatti részén	S2	S3
					<b>172. b)</b> a terület 20% feletti részén	S4	S5
<b>173.)</b> kaszálás évente egy alkalommal engedélyezett, úgy, hogy ugyanezen célprogram kaszálásra vonatkozó előírásait maradéktalanul betartják	HE (GN)	évente	kötelezettség-vállalással érintett egybefüggő terület	<b>173.)</b> Egy alkalomnál többször kaszált	S2	S3	

174.) a területen mindennemű vízvezetés tilos;	HE	évente	kötelezettség-vállalással érintett egybefüggő terület	174.) történt vízvezetés	174. a) a terület 20% alatti részén	S1	S2
					174. b) a terület 20% feletti részén	S2	S3
175.) villanypásztor csak az illetékes állami természetvédelmi szerv előzetesen kiadott, a program 5 évére vonatkozó írásos véleménye alapján alkalmazható;	HE, engedély	évente	kötelezettség-vállalással érintett egybefüggő terület	175.) Nincs engedélye		S3	S4
176.) a célprogramba bevitt teljes gyepterület legfeljebb 50%-án tűzok költőhelyet kell kijelölni az illetékes természetvédelmi szervnek, ahol csak május 31. után folytatható legeltetés;	HE (GN, NPI,), távérzékelés	évente	kötelezettség-vállalással érintett egybefüggő terület	176. a) A kijelölt területen május 31. előtt legeltetett, de ez a terület 20%-át nem haladja meg	S1	S2	
				176. b) A kijelölt területen május 31. előtt legeltetett, de ez a terület 20%-át meg haladja	S3	S4	
177.) kaszálás megkezdése előtt legalább 5 nappal írásban, elektronikus úton vagy telefaxon, illetve e-mail címen be kell jelenteni az illetékes állami természetvédelmi szervnek a kaszálás pontos helyét és tervezett kezdési időpontját;	NPI igazolás		célprogram	177.) Nincs meg a szükséges igazolás		S7	S8
178.) őszi tisztító kaszálás elvégzése kötelező	HE (GN)	évente	kötelezettség-vállalással érintett egybefüggő terület	178. a) A kötelezettség-vállalással érintett egybefüggő terület kevesebb, mint 20 %-án nem végzett tisztító kaszálást	S1	S2	
				178. b) A kötelezettség-vállalással érintett egybefüggő terület több mint 20 %-án nem végzett tisztító kaszálást	S2	S3	
				178. c) Végzett tisztító kaszálást, de nem hordta le a lekaszált anyagot október 31-ig	S0	S1	

**Kaszálás esetén (a gazdálkodási év során kizárólag kaszálás történik):**

<b>179.)</b> felülvetés, vegyszeres gyomirtás, műtrágyázás, szervestrágyázás és öntözés tilos;	HE (GN)	évente	kötelezettség-vállalással érintett egybefüggő terület	<b>179.)</b> felülvetés, vegyszeres gyomirtás, műtrágyázás, szervestrágyázás, öntözés történt	<b>179. a)</b> a terület 20% alatti részén	S2	S3
					<b>179. b)</b> a terület 20% feletti részén	S5	S6
<b>180.)</b> fogasolás, gypszellőztetés tilos;	HE (GN)	évente	kötelezettség-vállalással érintett egybefüggő terület	<b>180.)</b> fogasolás, gypszellőztetés történt	<b>180. a)</b> a terület 20% alatti részén	S2	S3
					<b>180. b)</b> a terület 20% feletti részén	S4	S5
<b>181.)</b> szénabetakarításnál a levágott növényi részeket 1 hónapon belül le kell hordani a gyepterületről;	HE (GN)	évente	kötelezettség-vállalással érintett egybefüggő terület	<b>181.)</b> Nem került lehordásra a lekaszált anyag egy hónapon belül		S0	S1
<b>182.)</b> minden kaszáláskor táblánként legalább 10, de legfeljebb 15% kaszátlan területet kell hagyni, kaszálásenként eltérő területen;	HE (GN, NPI)	évente	kötelezettség-vállalással érintett egybefüggő terület	<b>182. a)</b> A tábla 5%-nál kevesebb kaszátlan területet hagytak		S2	S3
				<b>182. b)</b> A tábla 10 %-nál kevesebb kaszátlan területet hagytak		S1	S2
				<b>182. c)</b> A tábla 15 %-nál több kaszátlan területet hagytak		S2	S3
<b>183.)</b> madárbarát kaszálási módszert kell alkalmazni;	HE (NPI)	évente	kötelezettség-vállalással érintett egybefüggő terület	<b>183.)</b> Nem madárbarát módon kaszáltak		S2	S3
<b>184.)</b> kaszálásnál vadriasztó lánc használata kötelező;	HE (GN, NPI)	évente	kötelezettség-vállalással érintett egybefüggő terület	<b>184.)</b> Nem használtak vadriasztó láncot kaszálásnál		S0	S2
<b>185.)</b> a területen mindennemű vízvezetés tilos;	HE	évente	kötelezettség-vállalással érintett egybefüggő terület	<b>185.)</b> történt vízvezetés	<b>185. a)</b> a terület 20% alatti részén	S1	S2
					<b>185. b)</b> a terület 20% feletti részén	S2	S3
<b>186.)</b> szénabetakarításakor a munkavégzés csak napkeltétől napnyugtáig megengedett;	HE (NPI)	évente	kötelezettség-vállalással érintett egybefüggő terület	<b>186.)</b> történt éjszakai munkavégzés		S3	S4



<p><b>187.)</b> az első kaszálás június 15. után kezdhető meg azzal, hogy a Dunavölgyi-sík a Homokhátság, valamint a Hortobágy MTÉT esetében a kaszálás legkorábbi időpontja június 30.</p>	HE (GN) NPI	évente	kötelezettség-vállalással érintett egybefüggő terület	<p><b>187. a)</b> Június 15. illetve a Dunavölgyi-sík, a Homokhátság, valamint a Hortobágy MTÉT esetében június 30. előtt történt kaszálás, de az érintett terület nem haladja meg a kötelezettség-vállalással érintett egybefüggő terület 20%-át</p>	S2	S3
				<p><b>187. b)</b> Június 15. illetve a Dunavölgyi-sík, a Homokhátság, valamint a Hortobágy MTÉT esetében június 30. előtt történt kaszálás és az érintett terület meghaladja a kötelezettség-vállalással érintett egybefüggő terület 20%-át</p>	S3	S4
<p><b>188.)</b> kaszálás megkezdése előtt legalább 5 nappal írásban, elektronikus úton vagy telefaxon, illetve e-mail címen be kell jelenteni az illetékes állami természetvédelmi szervnek a kaszálás pontos helyét és tervezett kezdési időpontját;</p>	NPI igazolás	évente	célprogram	<p><b>188. a)</b> Nem jelentette be, nincsenek meg a szükséges igazolások</p>	S7	S8
				<p><b>188. b)</b> Kevesebb, mint 5 nappal a kaszálás előtt jelentette be</p>	S0	S7
<p><b>189.)</b> fokozottan védett, földön fészkelő madárfaj fészkeinek megtalálása esetén a betakarítást/kaszálást azonnal be kell fejezni és haladéktalanul értesíteni kell az illetékes állami természetvédelmi szerv kijelölt munkatársát. Amennyiben a megadott határidőn belül nem érkezik válasz, akkor a megkezdett munkavégzés a 190.) pont figyelembevételével folytatható;</p>	HE (GN, igazolás NPI)	évente, amelyik évben releváns	Célprogram	<p><b>189.)</b> Nem fejezte be a betakarítást/kaszálást</p>	S7	S8
<p><b>190.)</b> a talált fészkek körül 0,5-1 ha-os védőterületet kell kialakítani.</p>	HE (NPI)	évente	kötelezettség-vállalással érintett egybefüggő terület	<p><b>190. a)</b> Van védőterület, de 0,5 ha-nál kisebb</p>	S1	S2
				<p><b>190. b)</b> Nincs védőterület</p>	S3	S4

191.) a gazdálkodási év során kizárólag kaszálás történik	HE (GN)	évente	kötelezettség-vállalással érintett egybefüggő terület	191.) Legeltetés is történt	191. a) a terület 20% alatti részén	S2	S3
					191. b) a terület 20% feletti részén	S4	S5

### XIII. Gyepgazdálkodás élőhely-fejlesztési előírásokkal célprogram

A célprogram előírásai	Ellenőrzés			Meg nem felelés típusa	Szankció		
	lehetséges módja	gyakorisága	szintje		a) első alkalom	b) többszöri alkalom	
<b>Legeltetés esetén:</b>							
192.) a legeltetett területen minimum 0,2 ÁE/ha legeltetési sűrűség alkalmazása	HE (GN)	évente	kötelezettség-vállalással érintett egybefüggő terület	192.) A legeltetett állatállomány nem éri el a 0,2 ÁE/ha legeltetési sűrűséget	S3	S4	
193.) a gyepek túllegeltetése tilos	HE (GN)	évente	tábla	193.) Túllegeltetés történt, ami taposási kárral jár	193. a) a kötelezettség-vállalással érintett egybefüggő terület 20% alatti részén	S2	S3
					193. b) a kötelezettség-vállalással érintett egybefüggő terület 20% feletti részén	S4	S5
194.) legeltetni csak pásztoroló vagy szakaszoló legeltetéssel szabad;	HE (GN)	évente	célprogram	194.) Nem pásztoroló vagy szakaszos legeltetést alkalmaztak	S7	S8	
195.) felülvetés, vegyszeres gyomirtás, műtrágyázás, öntözés, valamint a legelő állatok által elhullajtott trágyától eltekintve egyéb szerves trágyázás tilos;	HE (GN)	évente	kötelezettség-vállalással érintett egybefüggő terület	195.) felülvetés, vegyszeres gyomirtás, műtrágyázás, öntözés történt	195. a) a terület 20% alatti részén	S2	S3
					195. b) a terület 20% feletti részén	S5	S6

<b>196.)</b> fogasolás, gyepszellőztetés tilos;	HE (GN)	évente	kötelezettség-vállalással érintett egybefüggő terület	<b>196.)</b> fogasolás, gyepszellőztetés történt	<b>196. a)</b> a terület 20% alatti részén	S2	S3
					<b>196. b)</b> a terület 20% feletti részén	S4	S5
<b>197.)</b> kaszálás évente egy alkalommal engedélyezett, úgy, hogy ugyanezen célprogram kaszálásra vonatkozó előírásait maradéktalanul betartják	HE (GN)	évente	kötelezettség-vállalással érintett egybefüggő terület	<b>197.)</b> Egy alkalomnál többször kaszált		S2	S3
<b>198.)</b> a területen mindennemű vízelvezetés tilos;	HE	évente	kötelezettség-vállalással érintett egybefüggő terület	<b>198.)</b> történt vízelvezetés	<b>198. a)</b> a terület 20% alatti részén	S1	S2
					<b>198. b)</b> a terület 20% feletti részén	S2	S3
<b>199.)</b> villanypásztor csak az illetékes állami természetvédelmi szerv előzetesen kiadott, a program 5 évére vonatkozó írásos véleménye alapján alkalmazható;	HE, engedély	évente	kötelezettség-vállalással érintett egybefüggő terület	<b>199.)</b> Nincs engedélye		S3	S4
<b>200.)</b> kaszálás megkezdése előtt legalább 5 nappal írásban, elektronikus úton vagy telefaxon, illetve e-mail címen be kell jelenteni az illetékes állami természetvédelmi szervnek a kaszálás pontos helyét és tervezett kezdési időpontját;	NPI igazolás		célprogram	<b>200.)</b> Nincs meg a szükséges igazolás		S7	S8
<b>201.)</b> őszi tisztító kaszálás elvégzése kötelező	HE (GN)	évente	kötelezettség-vállalással érintett egybefüggő terület	<b>201. a)</b> A kötelezettség-vállalással érintett egybefüggő terület kevesebb, mint 20 %-án nem végzett tisztító kaszálást		S1	S2
				<b>201. b)</b> A kötelezettség-vállalással érintett egybefüggő terület több mint 20 %-án nem végzett tisztító kaszálást		S2	S3

				<b>201. c)</b> Végzett tisztító kaszálást, de nem hordta le a lekaszált anyagot október 31-ig	S0	S1	
<b>Kaszálás esetén (a gazdálkodási év során kizárólag kaszálás történik):</b>							
<b>202.)</b> felülvetés, vegyszeres gyomirtás, műtrágyázás, szervesztrágyázás és öntözés tilos;	HE (GN)	évente	kötelezettség-vállalással érintett egybefüggő terület	<b>202.)</b> felülvetés, vegyszeres gyomirtás, műtrágyázás, szervesztrágyázás, öntözés történt	<b>202. a)</b> a terület 20% alatti részén	S2	S3
					<b>202. b)</b> a terület 20% feletti részén	S5	S6
<b>203.)</b> fogasolás, gyepszellőztetés tilos;	HE (GN)	évente	kötelezettség-vállalással érintett egybefüggő terület	<b>203.)</b> fogasolás, gyepszellőztetés történt	<b>203. a)</b> a terület 20% alatti részén	S2	S3
					<b>203. b)</b> a terület 20% feletti részén	S4	S5
<b>204.)</b> szénabetakarításnál a levágott növényi részeket 1 hónapon belül le kell hordani a gyepterületről;	HE (GN)	évente	kötelezettség-vállalással érintett egybefüggő terület	<b>204.)</b> Nem került lehodásra a lekaszált anyagot egy hónapon belül		S0	S1
<b>205.)</b> minden kaszáláskor táblánként legalább 10, de legfeljebb 15% kaszátlan területet kell hagyni, kaszálásonként eltérő területen;	HE (GN, NPI)	évente	kötelezettség-vállalással érintett egybefüggő terület	<b>205. a)</b> A tábla 5%-nál kevesebb kaszátlan területet hagytak		S2	S3
				<b>205. b)</b> A tábla 10 %-nál kevesebb kaszátlan területet hagytak		S1	S2
				<b>205. c)</b> A tábla 15 %-nál több kaszátlan területet hagytak		S2	S3
<b>206.)</b> madárbarát kaszálási módszert kell alkalmazni;	HE (NPI)	évente	kötelezettség-vállalással érintett egybefüggő terület	<b>206.)</b> Nem madárbarát módon kaszáltak		S2	S3
<b>207.)</b> kaszálásnál vadriasztó lánc használata kötelező;	HE (GN, NPI)	évente	kötelezettség-vállalással érintett egybefüggő terület	<b>207.)</b> Nem használtak vadriasztó láncot kaszálásnál		S0	S2
<b>208.)</b> a területen mindennemű vízelvezetés tilos;	HE	évente	kötelezettség-vállalással érintett egybefüggő terület	<b>208.)</b> történt vízelvezetés	<b>208. a)</b> a terület 20% alatti részén	S1	S2
					<b>208. b)</b> a terület 20% feletti részén	S2	S3

<p><b>209.)</b> az első kaszálás a célprogramba bevitt teljes gyepterület kijelölt legfeljebb 50%-án július 31. után kezdhető el - kivéve az Őrség-Vendvidék, illetve a Hanság MTÉT-t, ahol a kaszálás a célprogramba bevitt teljes gyepterület 50%-án június 1. előtt, a másik 50 %-án július 15. után - az illetékes állami természetvédelmi szerv írásos véleménye alapján.</p>	HE (GN) NPI	évente	kötelezettség-vállalással érintett egybefüggő terület	<p><b>209.)</b> A kijelölt területen július 31., illetve az Őrség-Vendvidék és a Hanság MTÉT esetében előtt megkezdzi a kaszálást</p>	<p><b>209. a)</b> a terület 20% alatti részén</p>	S1	S2
					<p><b>209. b)</b> a terület 20% feletti részén</p>	S3	S4
<p><b>210.)</b> kaszálás megkezdése előtt legalább 5 nappal írásban, elektronikus úton vagy telefaxon, illetve e-mail címen be kell jelenteni az illetékes állami természetvédelmi szervnek a kaszálás pontos helyét és tervezett kezdési időpontját;</p>	NPI igazolás	évente	célprogram	<p><b>210. a)</b> Nem jelentette be, nincsenek meg a szükséges igazolások</p>	S7	S8	
				<p><b>210. b)</b> Kevesebb, mint 5 nappal a kaszálás előtt jelentette be</p>	S0	S7	
<p><b>211.)</b> fokozottan védett, földön fészkelő madárfaj fészkének megtalálása esetén a betakarítást/kaszálást azonnal be kell fejezni és haladéktalanul értesíteni kell az illetékes állami természetvédelmi szerv kijelölt munkatársát. Amennyiben a megadott határidőn belül nem érkezik válasz, akkor a megkezdett munkavégzés a 190.) pont figyelembevételével folytatható;</p>	HE (GN, igazolás NPI)	évente, amelyik évben releváns	Célprogram	<p><b>211.)</b> Nem fejezte be a betakarítást/kaszálást</p>	S7	S8	

212.) a gazdálkodási év során kizárólag kaszálás történik	HE (GN)	évente	kötelezettség-vállalással érintett egybefüggő terület	212.) Legeltetés is történt	212. a) a terület 20% alatti részén	S2	S3
					211. b) a terület 20% feletti részén	S4	S5

#### XIV. Környezetvédelmi célú földhasználat váltás célprogram

A célprogram előírásai	Ellenőrzés			Meg nem felelés típusa	Szankció		
	lehetséges módja	gyakorisága	szintje		a) első alkalom	b) többszöri alkalom	
<b>A célprogram első évében:</b>							
213.) a létrehozott gyepterületen vegyszeres gyomirtás évente egy alkalommal engedélyezett;	HE (GN)	1. évben	kötelezettség-vállalással érintett egybefüggő terület	213.) Egy alkalomnál többször történt vegyszeres gyomirtás	S2		
214.) kizárólag kaszálás megengedett egy alkalommal.	HE (GN)	1. évben	kötelezettség-vállalással érintett egybefüggő terület	214. a) Legeltetés történt a területen	S2		
				214. b) Több, mint 1 alkalommal kaszált	S2		
				214. c) Nem kaszált	S3		
<b>A célprogram 2. évétől:</b>							
215.) a gyep ápolása évente legalább kétszeri kaszálással, és/vagy legeltetéssel;	HE (GN)	évente	kötelezettség-vállalással érintett egybefüggő terület	215. a) Csak egy alkalommal kaszált	215. aa) a terület 20% alatti részén	S1	S2
					215. ab) a terület 20% feletti részén	S2	S3
				215. b) Nem kaszált	215. ba) a terület 20% alatti részén	S4	S5
					215. bb) a terület 20% feletti részén	S5	S6
216.) a kaszálás minden év május 1. után engedélyezett;	HE (GN) NPI	évente	kötelezettség-vállalással érintett egybefüggő terület	216.) május 1. előtt történt kaszálás	216. a) a terület 20% alatti részén	S1	S2
					216. b) a terület 20% feletti részén	S2	S3

<b>217.)</b> legeltetni csak pásztoroló vagy szakaszoló legeltetéssel szabad;	HE (GN)	évente	célprogram	<b>217.)</b> Nem pásztoroló vagy szakaszos legeltetést alkalmaztak		S7	S8
<b>218.)</b> műtrágya, szerves-trágya és növényvédő szerek alkalmazása tilos;	HE (GN)	évente	kötelezettség-vállalással érintett egybefüggő terület	<b>218. a)</b> trágyázás történt	<b>218. aa)</b> a terület 20% alatti részén	S2	S3
					<b>218. ab)</b> a terület 20% feletti részén	S4	S5
				<b>218. b)</b> növényvédő-szer használat történt	<b>218. ba)</b> a terület 20% alatti részén	S2	S3
					<b>218. bb)</b> a terület 20% feletti részén	S4	S5
<b>219.)</b> a legeltetett területen minimum 0,2 ÁE/ha legeltetési sűrűség alkalmazása	HE (GN)	évente	kötelezettség-vállalással érintett egybefüggő terület	<b>219.)</b> A legeltetett állatállomány nem éri el a 0,2 ÁE/ha legeltetési sűrűséget		S3	S4
<b>220.)</b> a gyepek túllegettetése tilos	HE (GN)	évente	tábla	<b>220.)</b> Túllegettetés történt, ami taposási kárral jár	<b>220. a)</b> a kötelezettség-vállalással érintett egybefüggő terület 20% alatti részén	S2	S3
					<b>220. b)</b> a kötelezettség-vállalással érintett egybefüggő terület 20% feletti részén	S4	S5
<b>221.)</b> a célprogram 3. év végére legalább 0,2 ÁE/ha legeltethető állatállományt kell elérni	ENAR	4. évtől	kötelezettség-vállalással érintett egybefüggő terület	<b>221.)</b> Nincs meg az előírt állatsűrűség		S8*	S9**
<b>222.)</b> a gyepek felülvetése a célprogram tíz éve alatt egy alkalommal megengedett;	HE (GN)	10. év	kötelezettség-vállalással érintett egybefüggő terület	<b>222.)</b> Több alkalommal történt felülvetés	<b>222. a)</b> a terület 20% alatti részén	S2	

					222. b) a terület 20% feletti részén	S4	
--	--	--	--	--	--------------------------------------	----	--

\* 4. év

\*\* 5. év

## XV. Természetvédelmi célú földhasználat váltás célprogram

A célprogram előírásai	Ellenőrzés			Meg nem felelés típusa	Szankció	
	lehetséges módja	gyakorisága	szintje		a) első alkalom	b) többszöri alkalom
<b>A célprogram első évében:</b>						
223.) a létrehozott gyepterületen vegyszeres gyomirtás évente egy alkalommal engedélyezett;	HE (GN)	1. évben	kötelezettség-vállalással érintett egybefüggő terület	223.) Egy alkalomnál többször történt vegyszeres gyomirtás	S2	
224.) csak kaszálás megengedett egy alkalommal, a legeltetés nem;	HE (GN)	1. évben	kötelezettség-vállalással érintett egybefüggő terület	224. a) Legeltetés történt a területen	S2	
				224. b) Több, mint 1 alkalommal kaszált	S2	
				224. c) Nem kaszált	S3	
225.) kaszálás csak június 15-e után lehetséges;	HE (GN) NPI	évente	kötelezettség-vállalással érintett egybefüggő terület	225.) Június 15. előtt történt kaszálás	225. a) a terület 20% alatti részén	S2
					225. b) a terület 20% feletti részén	S4
226.) kaszálás megkezdése előtt legalább 5 nappal írásban, elektronikus úton vagy telefaxon, illetve e-mail címen be kell jelenteni az illetékes állami természetvédelmi szervnek a kaszálás pontos helyét és tervezett kezdési időpontját;	NPI igazolás	évente	célprogram	226. a) Nem jelentette be, nincsenek meg a szükséges igazolások	S7	S8
				226. b) Kevesebb, mint 5 nappal a kaszálás előtt jelentette be	S0	S7
<b>A célprogram 2. évétől:</b>						



227.) A terület jellegétől függően a B. 3. 1 vagy B.3.2. célprogramok előírásainak betartása, a	Lásd B.3.1, illetve B.3.2.
---	----------------------------

## XVI. Integrált gyümölcs és szőlőtermesztés célprogram

A célprogram előírásai	Ellenőrzés			Meg nem felelés típusa	Szankció		
	lehetséges módja	gyakorisága	szintje		a) első alkalom	b) többszöri alkalom	
228.) a célprogram megkezdését megelőzően vagy első évében vett talajminták alapján bővített talajvizsgálat végeztetése akkreditált laboratóriumban;	HE (a talajlabor által kiállított igazolás/átvételi elismervény alapján)	évente	kötelezettség-vállalással érintett egybefüggő terület	228.) Nem rendelkezik a szükséges talajvizsgálati eredményekkel	228. a) a terület 20% alatti részén	S2	S3
					228. b) a terület 20% feletti részén	S3	S4
229.) a célprogram ötödik évben vett talajminták alapján bővített talajvizsgálat végeztetése akkreditált laboratóriumban	HE (a talajlabor által kiállított igazolás/átvételi elismervény alapján)	5. évben	kötelezettség-vállalással érintett egybefüggő terület	229.) Az utolsó évben nem rendelkezik a szükséges talajvizsgálati eredményekkel	229. a) a terület 20% alatti részén	S2	
					229. b) a terület 20% feletti részén	S3	
230.) levélanalízis elvégzése évente;	HE (a labor által kiállított igazolás/átvételi elismervény alapján)	Évente	kötelezettség-vállalással érintett egybefüggő terület	230.) Nem készült levélanalízis, nem rendelkezik a szükséges eredményekkel	230. a) a terület 20% alatti részére vonatkozóan	S1	S2
					230. b) a terület 20% feletti részére vonatkozóan	S2	S3
231.) a talaj és levélvizsgálati eredmények alapján évente tápanyag-gazdálkodási terv készítése és végrehajtása;	HE (tápanyag-gazdálkodási terv és GN alapján)	évente	célprogram	231. a) Nem készült tápanyag-gazdálkodási terv		S9	S10
				231. b) Készült tápanyag-gazdálkodási terv, de az abban foglaltaknál több tápanyag került kijuttatásra	231. ba) a terület 20% alatti részén	S8	S9
					231. bb) a terület 20% feletti részén	S9	S10

<b>232.)</b> szennyvíziszap és szennyvíziszapot tartalmazó komposzt az ültetvényben nem juttatható ki;	HE (GN), talajvédelmi hatóság	évente	kötelezettség-vállalással érintett egybefüggő terület	<b>232.)</b> szennyvíziszap és szennyvíziszapot tartalmazó komposzt felhasználása történt	<b>232. a)</b> a terület 20% alatti részén	S3	S4
					<b>232. b)</b> a terület 20% feletti részén	S5	S6
<b>233.)</b> kizárólag környezetkímélő besorolású növényvédő hatóanyagok alkalmazása;	HE (GN és permetezési napló alapján)	évente	kötelezettség-vállalással érintett egybefüggő terület	<b>233.)</b> Nem környezetkímélő növényvédő hatóanyag is alkalmazásra került		S4	S5
<b>234.)</b> szexferomon csapdák alkalmazása 2 db/4 ha sűrűségben a rovarkártevők egyedszámának, és a várható kártétel megállapítása érdekében, azzal hogy a 2 ha-nál kisebb terület esetén a kihelyezendő csapdák száma 1 db	HE darabszám	évente	kötelezettség-vállalással érintett egybefüggő terület	<b>234.) a</b> Nincs szexferomon csapda		S3	S4
				<b>234. b)</b> 2db/4 ha-nál kevesebb szexferomon csapda van		S1	S2
<b>235.)</b> a növényvédelmi beavatkozásokat dokumentált előrejelzés (növényvédelmi megfigyelés) alapján kell végezni;	HE (GN és egyéb igazolások alapján)	évente	kötelezettség-vállalással érintett egybefüggő terület	<b>235.)</b> Nem dokumentált előrejelzés alapján történt a beavatkozás		S0	S1
<b>236.)</b> az ültetvényben legalább két különböző méretben hektáronként 6 db madárodút kell elhelyezni;	HE darabszám	évente	kötelezettség-vállalással érintett egybefüggő terület	<b>236. a)</b> 3 darabnál kevesebb odú van		S3	S4
				<b>236. b)</b> 6 darabnál kevesebb odú van		S1	S2
<b>237.)</b> A fa-, illetve tőkehiány a 10 %-ot ne haladja meg.	HE	évente	kötelezettség-vállalással érintett egybefüggő terület	<b>237.)</b> A fa-, illetve tőkehiány 10% feletti		S4	S5

## XVII. Ökológiai gyümölcs és szőlőtermesztés célprogram

A célprogram előírásai	Ellenőrzés	Meg nem felelés	Szankció
------------------------	------------	-----------------	----------

	lehetséges módja	gyakorisága	szintje	típusa	a) első alkalom	b) többszöri alkalom	
<b>238.)</b> a 834/2007/EK rendelet ökológiai termelésre vonatkozó szabályainak és a 889/2008/EK rendelet előírásainak betartása;	HE és az ellenőrző szerv adatszolgáltatása alapján	évente	kötelezettség-vállalással érintett egybefüggő terület	<b>238.)</b> Trágyázás szabályainak megsértése	S3	S4	
<b>239.)</b> a célprogram megkezdését megelőzően vagy első évében vett talajminták alapján bővített talajvizsgálat végeztetése akkreditált laboratóriumban;	HE (a talajlabor által kiállított igazolás/átvételi elismervény alapján)	évente	kötelezettség-vállalással érintett egybefüggő terület	<b>239.)</b> Nem rendelkezik a szükséges talajvizsgálati eredményekkel	<b>239. a)</b> a terület 20% alatti részén	S2	S3
					<b>239. b)</b> a terület 20% feletti részén	S3	S4
<b>240.)</b> a célprogram ötödik évben vett talajminták alapján bővített talajvizsgálat végeztetése akkreditált laboratóriumban	HE (a talajlabor által kiállított igazolás/átvételi elismervény alapján)	5. évben	kötelezettség-vállalással érintett egybefüggő terület	<b>240.)</b> Az utolsó évben nem rendelkezik a szükséges talajvizsgálati eredményekkel	<b>240. a)</b> a terület 20% alatti részén	S2	
					<b>240. b)</b> a terület 20% feletti részén	S3	
<b>241.)</b> levélanalízis elvégzése évente;	HE (a labor által kiállított igazolás/átvételi elismervény alapján)	évente	kötelezettség-vállalással érintett egybefüggő terület	<b>241.)</b> Nem készült levélanalízis, nem rendelkezik a szükséges eredményekkel	<b>241. a)</b> a terület 20% alatti részére vonatkozóan	S1	S2
					<b>241. b)</b> a terület 20% feletti részére vonatkozóan	S2	S3
<b>242.)</b> a talaj és levélvizsgálati eredmények alapján évente tápanyag-gazdálkodási terv készítése és végrehajtása;	HE (tápanyag-gazdálkodási terv és GN alapján)	évente	célprogram	<b>242.) a</b> Nem készült tápanyag-gazdálkodási terv <b>242. b)</b> Készült tápanyag-gazdálkodási terv, de az abban foglaltaknál több tápanyag került kijuttatásra	<b>242. a)</b>	S9	S10
					<b>242. ba)</b> a terület 20% alatti részén	S8	S9
					<b>242. bb)</b> a terület 20% feletti részén	S9	S10
<b>243.)</b> szexferomon csapdák alkalmazása 2 db/4 ha sűrűségben a rovarkártevők egyedszámának, és a	HE darabszám	évente	kötelezettség-vállalással érintett egybefüggő terület	<b>243. a)</b> Nincs szexferomon csapda	S3	S4	

várható kártétel megállapítása érdekében, azzal hogy a 2 ha-nál kisebb terület esetén a kihelyezendő csapdák száma 1 db				<b>243. b)</b> 2db/4 ha-nál kevesebb szexferomon csapda van	S1	S2	
<b>244.)</b> a növényvédelmi beavatkozásokat dokumentált előrejelzés (növényvédelmi megfigyelés) alapján kell végezni;	HE (GN és egyéb igazolások alapján)	évente	kötelezettség-vállalással érintett egybefüggő terület	<b>244.)</b> Nem dokumentált előrejelzés alapján történt a beavatkozás	S0	S1	
<b>245.)</b> az ültetvényben legalább két különböző méretben hektáronként 6 db madárodút kell elhelyezni;	HE darabszám	évente	kötelezettség-vállalással érintett egybefüggő terület	<b>245. a)</b> 3 darabnál kevesebb odú van	S3	S4	
				<b>245. b)</b> 3-6 db odú van	S1	S2	
<b>246.)</b> az ültetvényben hektáronként legalább 1m <sup>2</sup> területen a ragadozó ízeltlábúak számára megfelelő búvóhelyet, szaporodó helyet kell létesíteni, azt évente gondozni és 5 éven át fenntartani;	HE	évente	kötelezettség-vállalással érintett egybefüggő terület	<b>246.)</b> nincs meg az 1m <sup>2</sup> /ha felületű búvóhely	<b>246. a)</b> a terület 20% alatti részére vetítve	S1	S2
					<b>246. b)</b> a terület 20% feletti részére vetítve	S2	S3
<b>247.)</b> A fa-, illetve tőkehiány 15 %-ot ne haladja meg	HE	évente	kötelezettség-vállalással érintett egybefüggő terület	<b>247.)</b> A fa-, illetve tőkehiány 15 % feletti	S4	S5	

### XVIII. Hagyományos gyümölcsstermesztés célprogram

A célprogram előírásai	Ellenőrzés			Meg nem felelés típusa		Szankció	
	lehetséges módja	gyakorisága	szintje			a) első alkalom	b) többszöri alkalom
<b>248.)</b> a célprogram megkezdését megelőzően vagy első évében vett	HE (a talajlabor által kiállított igazolás/átvételi	évente	kötelezettség-vállalással érintett egybefüggő terület	<b>248.)</b> Nem rendelkezik a szükséges talajvizsgálati eredményekkel	<b>248. a)</b> a terület 20% alatti részén	S2	S3

talajminták alapján bővített talajvizsgálat végeztetése akkreditált laboratóriumban;	elismervény alapján)				<b>248. b)</b> a terület 20% feletti részén	S3	S4
<b>249.)</b> a célprogram ötödik évben vett talajminták alapján bővített talajvizsgálat végeztetése akkreditált laboratóriumban	HE (a talajlabor által kiállított igazolás/átvételi elismervény alapján)	5. évben	kötelezettség-vállalással érintett egybefüggő terület	<b>249.)</b> Az utolsó évben nem rendelkezik a szükséges talajvizsgálati eredményekkel	<b>249. a)</b> a terület 20% alatti részén	S2	
					<b>249. b)</b> a terület 20% feletti részén	S3	
<b>250.)</b> a talajvizsgálati eredmények alapján évente tápanyag-gazdálkodási terv készítése és végrehajtása;	HE (tápanyag-gazdálkodási terv és GN alapján)	évente	célprogram	<b>250. a)</b> Nem készült tápanyag-gazdálkodási terv		S9	S10
				<b>250. b)</b> Készült tápanyag-gazdálkodási terv, de az abban foglaltaknál több tápanyag került kijuttatásra	<b>250. ba)</b> a terület 20% alatti részén	S8	S9
					<b>250. bb)</b> a terület 20% feletti részén	S9	S10
<b>251.)</b> a fák tápanyagpótlás során csupán szerves trágya és komposzt használható;	HE (GN)	évente	kötelezettség-vállalással érintett egybefüggő terület	<b>251.)</b> Nem csak szerves trágya és komposzt felhasználása történt	<b>251. a)</b> a terület 20% alatti részén	S2	S3
					<b>251. b)</b> a terület 20% feletti részén	S4	S5
<b>252.)</b> szennyvíziszap és szennyvíziszapot tartalmazó komposzt az ültetvényben nem juttatható ki;	HE (GN), talajvédelmi hatóság	évente	kötelezettség-vállalással érintett egybefüggő terület	<b>252.)</b> szennyvíziszap és szennyvíziszapot tartalmazó komposzt felhasználása történt	<b>252. a)</b> a terület 20% alatti részén	S3	S4
					<b>252. b)</b> a terület 20% feletti részén	S5	S6
<b>253.)</b> amennyiben az ültetvény talaját gyep borítja, úgy kizárólag június 15. után, évente legalább egyszer gyepkaszállással, illetve legeltetéssel is hasznosítható, azzal, hogy a levágott növedéket el kell távolítani;	HE (GN)	évente	kötelezettség-vállalással érintett egybefüggő terület	<b>253. a)</b> A kaszálás vagy legeltetés június 15. előtt történt		S1	S2
					<b>253. b)</b> A növedéket nem távolította el	S0	S1
<b>254.)</b> az ültetvényben legalább két különböző méretben hektáronként 3 db/ha sűrűségben madárodút kell elhelyezni;	HE (darabszám)	évente	kötelezettség-vállalással érintett egybefüggő terület	<b>254. a)</b> kevesebb, mint 3 db/ha sűrűségben vannak madárodúk		S1	S2
				<b>254. b)</b> Nincs madárodú		S3	S4

<b>255.)</b> kizárólag környezetkímélő besorolású növényvédő hatóanyagok alkalmazása;	HE (GN és permetezési napló alapján)	évente	kötelezettségvállalással érintett egybefüggő terület	<b>255.)</b> Nem környezetkímélő növényvédő hatóanyag is alkalmazásra került	S4	S5
<b>256.)</b> a gyümölcsfák esetében a koronaalakító metszést követően csak ritkító metszés végezhető - az őszibarack kivételével -, amelynek célja a fajtára jellemző természetes koronaforma megtartása;	HE	évente	kötelezettségvállalással érintett egybefüggő terület	<b>256.)</b> A koronametszés és a ritkító metszés kivételével is történt metszés	S1	S2
<b>257.)</b> gondoskodni kell a kiöregedett, kipusztult fák pótlásáról	HE	évente	kötelezettségvállalással érintett egybefüggő terület	<b>257.)</b> Nem pótolták a kiöregedett, kipusztult fákat	S4	S5
<b>258.)</b> a célprogramba bevont területen a gyümölcsfák sűrűsége 30-80 db/ha, amelybe a területen elhelyezkedő szőlőtőkét nem kell beszámítani.	HE	évente	kötelezettségvállalással érintett egybefüggő terület	<b>258.)</b> a gyümölcsfák sűrűsége nem 30-80 db/ha között van	S4	S5

## XIX. Nádgazdálkodási célprogram

A célprogram előírásai	Ellenőrzés			Meg nem felelés típusa	Szankció		
	lehetséges módja	gyakorisága	szintje		a) első alkalom	b) többszöri alkalom	
<b>259.)</b> a területen nádgazdálkodást kell végezni;	HE	évente	kötelezettségvállalással érintett egybefüggő terület	<b>259.)</b> Nem történik nádgazdálkodás		S4	S5
<b>260.)</b> a nád aratása, és egyéb tevékenység végzése (szállítás, kihúzás)	HE (GN)	évente	kötelezettségvállalással érintett egybefüggő terület	<b>260.)</b> A nádaratás az engedélyezett időszakon kívül történik	<b>260. a)</b> a rizóma sérülés nélkül	S1	S2

stb.) kizárólag december 1. és február 15. között engedélyezett, a nád rizómájának megsértése nélkül					<b>260. b) a rizóma megsértésével</b>	S3	S4
<b>261.)</b> az aratás során legalább 10 cm magas tarlót kell hagyni;	HE (GN)	évente	kötelezettségvállalással érintett egybefüggő terület	<b>261.)</b> Nem hagytak 10 cm-es tarlót	<b>261. a) a terület 20% alatti részén</b>	S1	S2
					<b>261. b) a terület 20% feletti részén</b>	S2	S3
<b>262.)</b> a nádas legalább 60%-át, legfeljebb 80%-át kell évente learatni, valamint 20%-ot 2 évente változó helyen kell aratatlanul hagyni.	HE (GN)	évente	kötelezettségvállalással érintett egybefüggő terület	<b>262. a) A nádas 60%-ánál kevesebbet arattak</b>		S5	S6
				<b>262. b) A nádas 80%-ánál többet arattak</b>		S5	S6

## XX. A természetes vizes élőhelyek mocsarak, zsombékok, sásos területek gondozása célprogram

A célprogram előírásai	Ellenőrzés			Meg nem felelés típusa	Szankció		
	lehetséges módja	gyakorisága	szintje		a) első alkalom	b) többszöri alkalom	
<b>263.)</b> a területen a lecsapolás és a vízelvezetés nem megengedett a VTT területek árvízvédelmi elárasztását követő vízelvezetés kivételével;	HE	évente	kötelezettségvállalással érintett egybefüggő terület	<b>263.)</b> Történt lecsapolás	<b>263. a) a terület 20% alatti részén</b>	S2	S3
					<b>263. b) a terület 20% feletti részén</b>	S4	S5
<b>264.)</b> trágyázás, növényvédő szerek használata nem lehetséges	HE (GN)	évente	kötelezettségvállalással érintett egybefüggő terület	<b>264.)</b> Használtak növényvédő szert, illetve történt trágyázás		S5	S6
<b>265.)</b> a célprogramba bevitt területet kaszálással vagy legeltetéssel kell hasznosítani, legalább 0,1 ÁE/ha legeltetési sűrűség mellett, úgy hogy a gyepek	HE (GN), adminisztratív ellenőrzés	évente	kötelezettségvállalással érintett egybefüggő terület	<b>265. a) Nem történt se legeltetés, se kaszálás</b>	<b>265. aa) a terület 20% alatti részén</b>	S3	S4
					<b>265. ab) a terület 20% feletti részén</b>	S5	S6

túllegeltetése tilos;				<b>265. b)</b> A legeltetett állatállomány nem éri el a 0,1 ÁE/ha legeltetési sűrűséget	S3	S4	
				<b>265. c)</b> Túllegeltetés történt, ami taposási kárral jár	<b>265. ca)</b> a terület 20% alatti részén	S2	S3
					<b>265. cb)</b> a terület 20% feletti részén	S4	S5
<b>266.)</b> a célprogram 3. év végére legalább 0,2 ÁE/ha legeltethető állatállományt kell elérni;	HE (GN), adminisztratív ellenőrzés	4. évtől	célprogram	<b>266.)</b> Nem rendelkezik az előírt állategységgel	S8*	S9**	
<b>267.)</b> kaszálni csak megfelelően száraz talajviszonyok mellett, madárbarát kaszálni módszerekkel lehet;	HE (GN)	évente	kötelezettség- vállalással érintett egybefüggő terület	<b>267. a)</b> Nem száraz talajviszonyok mellett kaszált	S2	S3	
				<b>267. b)</b> Nem madárbarát módon kaszált	S1	S2	
<b>268.)</b> kaszáláskor legalább 10 cm-es tarlót kell hagyni	HE (GN)	évente	kötelezettség- vállalással érintett egybefüggő terület	<b>268.)</b> Nincs 10 cm-es tarló	S2	S3	
<b>269.)</b> vadriasztó lánc használata kötelező	HE (GN, NPI)	évente	kötelezettség- vállalással érintett egybefüggő terület	<b>269.)</b> Nem használtak vadriasztó láncot kaszálásnál	S0	S2	
<b>270.)</b> kaszálás megkezdése előtt legalább 5 nappal írásban, elektronikus úton vagy telefaxon, illetve e-mail címen be kell jelenteni az illetékes állami természetvédelmi szervnek a kaszálás pontos helyét és tervezett kezdési időpontját;	NPI igazolás	évente	célprogram	<b>270. a)</b> Nem jelentette be, nincsenek meg a szükséges igazolások	S7	S8	
				<b>270. b)</b> Kevesebb, mint 5 nappal a kaszálás előtt jelentette be	S0	S7	
<b>271.)</b> zombékosok kaszálása tilos	HE	évente	kötelezettség- vállalással érintett egybefüggő terület	<b>271.)</b> zombékos kaszálás történt	<b>271. a.)</b> a zombékos terület 20% alatti részén	S2	S3
					<b>271. b.)</b> a zombékos terület 20% feletti részén	S4	S5

\* 4. év

\*\* 5. év



## XXI. Vizes élőhelyek létrehozása és kezelése célprogram

A célprogram előírásai	Ellenőrzés			Meg nem felelés típusa	Szankció		
	lehetséges módja	gyakorisága	szintje		a) első alkalom	b) többszöri alkalom	
<b>272.)</b> a terület biztosítani kell a megjelenő víz minél hosszabb ideig történő megmaradását;	HE	évente	kötelezettség-vállalással érintett egybefüggő terület	<b>272.)</b> Nem biztosítja a víz megmaradását		S2	S3
<b>273.)</b> a területen a lecsapolás és a vízvezetés nem megengedett a VTT területek árvízvédelmi elárasztását követő vízvezetés kivételével;	HE	évente	kötelezettség-vállalással érintett egybefüggő terület	<b>273.)</b> Történt lecsapolás	<b>273. a)</b> a terület 20% alatti részén	S2	S3
					<b>273. b)</b> a terület 20% feletti részén	S3	S5
<b>274.)</b> trágyázás, növényvédő szerek használata nem lehetséges	HE (GN)	évente	kötelezettség-vállalással érintett egybefüggő terület	<b>274.)</b> Használtak növényvédő szert, illetve történt trágyázás		S5	S6
<b>275.)</b> a célprogramba bevitt területet kaszálással vagy legeltetéssel kell hasznosítani, legalább 0,1 ÁE/ha legeltetési sűrűség mellett, úgy hogy a gyeptúllegeltetése tilos;	HE (GN), adminisztratív ellenőrzés	évente	kötelezettség-vállalással érintett egybefüggő terület	<b>275. a)</b> Nem történt se legeltetés, se kaszálás	<b>275. aa)</b> a terület 20% alatti részén	S3	S5
					<b>275. ab)</b> a terület 20% feletti részén	S5	S6
				<b>275. b)</b> A legeltetett állatállomány nem éri el a 0,1 ÁE/ha legeltetési sűrűséget	S2	S5	
				<b>275. c)</b> Túllegeltetés történt, ami taposási kárral jár	<b>275. ca)</b> a terület 20% alatti részén	S1	S3
					<b>275. cb)</b> a terület 20% feletti részén	S2	S5
<b>276.)</b> a célprogram 3. év végére legalább 0,2 ÁE/ha legeltethető állatállományt kell elérni;	HE (GN), adminisztratív ellenőrzés	4. évtől	célprogram	<b>276.)</b> Nem rendelkezik az előírt állategységgel		S8*	S9**

277.) kaszálni csak megfelelően száraz talajviszonyok mellett, madárbarát kaszási módszerekkel lehet;	HE (GN)	évente	kötelezettség-vállalással érintett egybefüggő terület	277. a) Nem száraz talajviszonyok mellett kaszált	S2	S3	
				277. b) Nem madárbarát módon kaszált	S1	S2	
278.) kaszáláskor legalább 10 cm-es tarlót kell hagyni	HE (GN)	évente	kötelezettség-vállalással érintett egybefüggő terület	278.) Nincs 10 cm-es tarló	S2	S3	
279.) vadriasztó lánc használata kötelező	HE (GN, NPI)	évente	kötelezettség-vállalással érintett egybefüggő terület	279.) Nem használtak vadriasztó láncot kaszálásnál	S0	S2	
280.) kaszálás megkezdése előtt legalább 5 nappal írásban, elektronikus úton vagy telefaxon, illetve e-mail címen be kell jelenteni az illetékes állami természetvédelmi szervnek a kaszálás pontos helyét és tervezett kezdési időpontját;	NPI igazolás	évente	célprogram	280. a) Nem jelentette be, nincsenek meg a szükséges igazolások	S7	S8	
				280. b) Kevesebb, mint 5 nappal a kaszálás előtt jelentette be	S0	S7	
281.) zsombékosok kaszálása tilos	HE	évente	kötelezettség-vállalással érintett egybefüggő terület	281.) zsombékos kaszálás történt	281. a) a zsombékos terület 20% alatti részén	S2	S3
					281. b) a zsombékos terület 20% feletti részén	S4	S5

\* 4. év

\*\* 5. év