

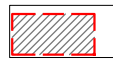
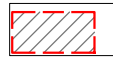
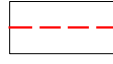



<p>Generál tervező:    <b>Főépítész Csoport</b></p>	<p>3300. Eger                  Dobó István tér 2.                  Tel.: +36-36-523-733                  Fax.: +36-36-523-786                  www.eger.hu                  foepf@ph.eger.hu</p>	<p>Megbízó:                  Eger MJV Önkormányzata, Polgármesteri Hivatal                  Eger, Dobó tér 2.                  Megbízó képviselője:                  Habis László                  Rátkaí Anikó                  polgármester                  főépítész</p>
<p>Munka megnevezése:  <b>EGER, FELSŐVÁROS VÁROSRÉSZEZ                  HŐKÖZPONT TERÜLETÉT ÉRINTŐ MÓDOSÍTÁSA</b></p> <p>Munkarész megnevezése:  <b>VIZSGÁLATI TERVLAP</b></p>		
<p>Vezető tervező:    <b>Wolf Beáta</b> TT1-É-01-2384/11</p>		
<p>Dátum:  <b>2010. augusztus</b></p>	<p>Lépték:  <b>M=1:2000</b></p>	<p>"Készült az Állami alapadatok felhasználásával"                  A hiteles, záradékos, földhivatali ingatlannyilvántartási                  alapterkép felhasználásával                  Digitális feldolgozás AUTODESK MAP 5</p>

**JELMAGYARÁZAT:**

-  meglévő építési hely
-  tervezett építési hely
-  építési hely határa
-  építési hely határának megszüntetése